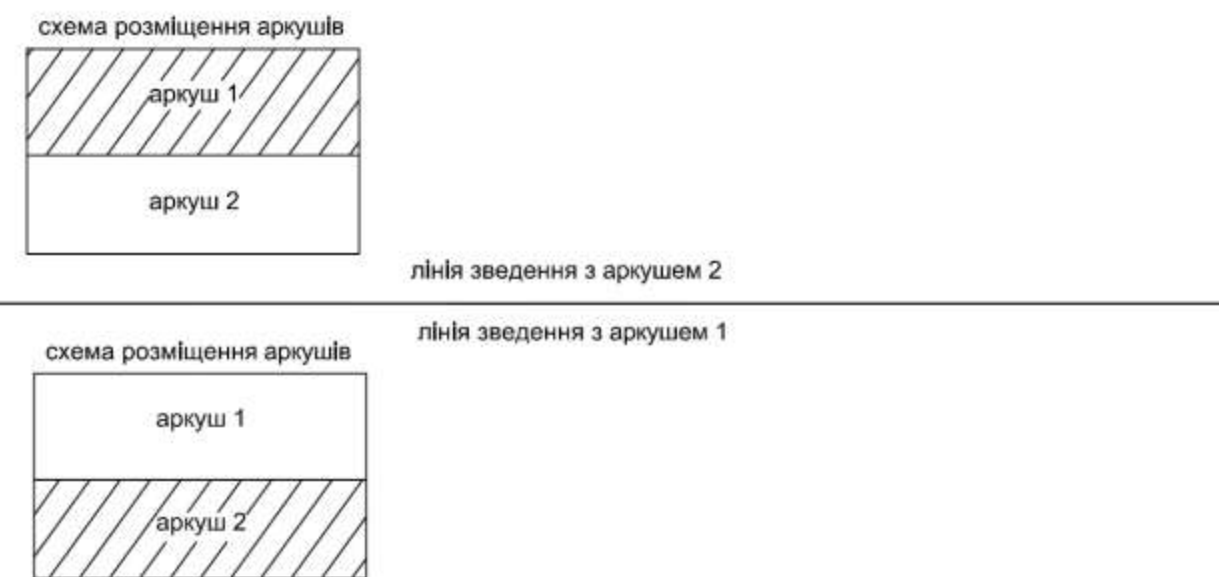
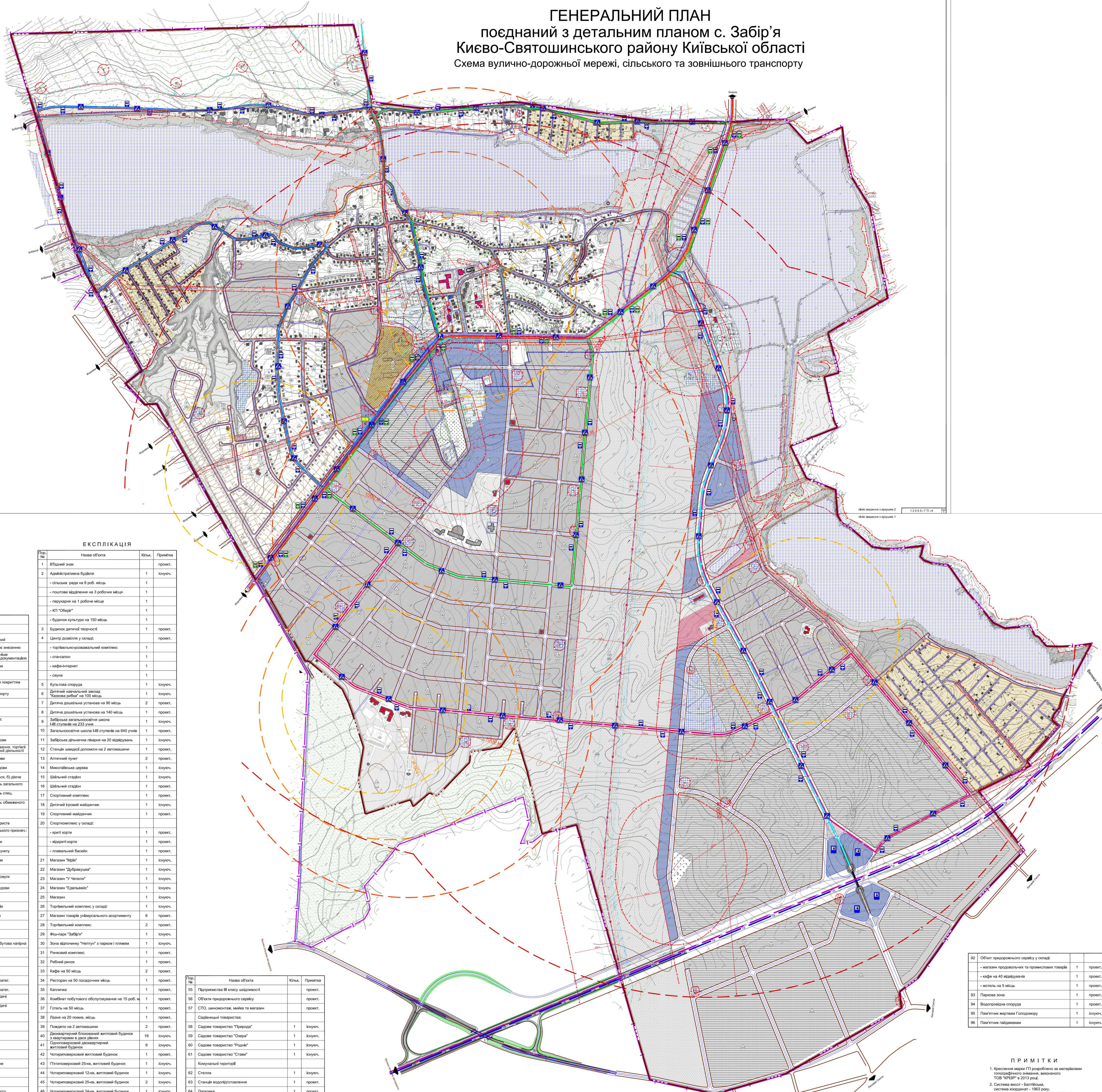
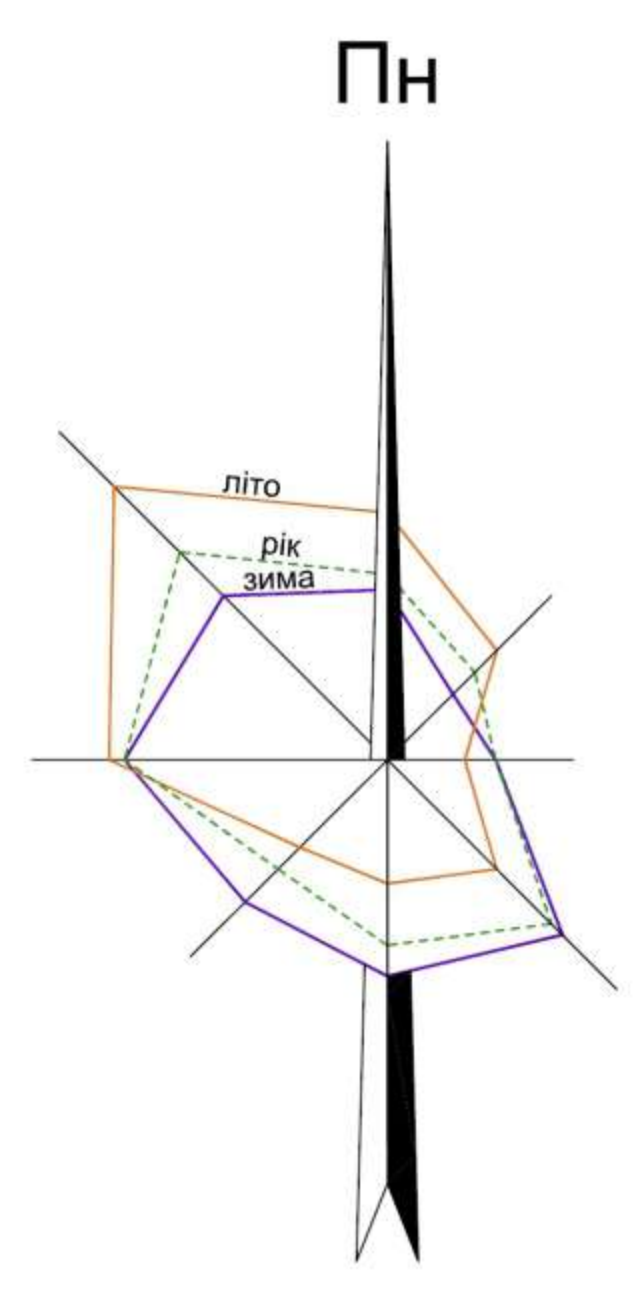


ГЕНЕРАЛЬНИЙ ПЛАН поєднаний з детальним планом с. Забір'я Києво-Святошинського району Київської області Схема вулично-дорожньої мережі, сільського та зовнішнього транспорту



ЕКСПЛІКАЦІЯ

Код. №	Назва об'єкта	Кільк.	Примітка
1	В'їзний знак	1	проект.
2	Адміністративна будівля	1	існуюч.
	- сільська рада на 6 роб. місць	1	
	- поштове відділення на 3 робочих місця	1	
	- лавуарня на 1 робоче місце	1	
	- КІТ "Обері"	1	
	- будинок культури на 150 місць	1	
3	Будинок дитячої творчості	1	проект.
4	Центр дозвілля у складі:		проект.
	- торгівельно-розважальний комплекс	1	
	- спа-салон	1	
	- кафе-інтернет	1	
	- сауна	1	
5	Культурна споруда	1	існуюч.
6	Дитячий навчальний заклад "Забірська дитяча школа на 100 місць"	1	існуюч.
7	Дитяча дошкільна установа на 90 місць	2	проект.
8	Дитяча дошкільна установа на 140 місць	1	проект.
9	Забірська загальноосвітня школа І-ІІІ ступенів на 233 учнів	1	існуюч.
10	Загальноосвітня школа І-ІІІ ступенів на 640 учнів	1	проект.
11	Забірська дитяча лікарня на 20 відрядувальних	1	існуюч.
12	Стандія швидкої допомоги на 2 автомобілі	1	проект.
13	Аптечний пункт	2	проект.
14	Міколайська церква	1	існуюч.
15	Шкільний стадіон	1	існуюч.
16	Шкільний стадіон	1	проект.
17	Спортивний комплекс	1	проект.
18	Дитячий ігровий майданчик	1	існуюч.
19	Спортивний майданчик	1	проект.
20	Спортивний комплекс у складі:		
	- кригі корти	1	проект.
	- відкриті корти	1	проект.
	- плавальний басейн	1	проект.
21	Магазин "Мрія"	1	існуюч.
22	Магазин "Дубравушка"	1	існуюч.
23	Магазин "У Чепелі"	1	існуюч.
24	Магазин "Сельський"	1	існуюч.
25	Магазин	1	існуюч.
26	Торгівельний комплекс у складі:		
	Трансформаторна підстанція	1	існуюч.
	Магазин товари універсального асортименту	6	проект.
	Торгівельний комплекс	2	проект.
	Фешн-парк "Забір'я"	1	існуюч.
30	Зона відпочинку "Нічтути" з парком і пляжем	1	існуюч.
31	Продукторів (медичний)	1	проект.
32	Рибний ринок	1	проект.
33	Кафе на 50 місць	2	проект.
34	Ресторан на 50 посадочних місць	1	проект.
35	Каліна	1	проект.
36	Комп'ютер побутового обслуговування на 15 роб. м.	1	проект.
37	Готель на 50 місць	1	проект.
38	Лавки на 20 лавок, міськ.	1	проект.
39	Покриття на 2 автомобілі	2	проект.
40	Двоквартирний блокування житловий будинок з квартирами в двох рівнях	19	існуюч.
41	Одноквартирний доквартирний житловий будинок	9	існуюч.
42	Чотириквартирний житловий будинок	1	існуюч.
43	Пятиквартирний 25-на. житловий будинок	1	існуюч.
44	Чотириквартирний 12-на. житловий будинок	1	існуюч.
45	Чотириквартирний 25-на. житловий будинок	2	існуюч.
46	Чотириквартирний 24-на. житловий будинок	1	існуюч.
	Виробничі території:		
47	Київська Букова Компанія	1	існуюч.
48	ПП "Надія 2000"	1	існуюч.
49	Деревно-металобробний завод у складі:		
	- прокідна армійбудинки на 10 роб.міськ.	1	існуюч.
	- металобробний цех	1	існуюч.
	- деревобробний цех	1	існуюч.
	- склад	1	існуюч.
	- лісорам	1	існуюч.
50	МП "Радіатор-Сервіс"	1	існуюч.
51	ЗАСКО	1	існуюч.
52	АЗК	1	проект.
53	Підприємства V класу шкідливості	1	проект.
54	Підприємства IV класу шкідливості	1	проект.
55	Підприємства III класу шкідливості	1	проект.
56	Об'єкти придорожнього сервісу	1	проект.
57	СТО, шинкомплекс, майстер та магазин	1	проект.
	Садівничі товариства:		
58	Садове товариство "Природа"	1	існуюч.
59	Садове товариство "Озера"	1	існуюч.
60	Садове товариство "Родінка"	1	існуюч.
61	Садове товариство "Стані"	1	існуюч.
	Комунальні території:		
62	Школа	1	існуюч.
63	Станція водопостачання	1	проект.
64	Паркова	1	проект.
65	4-поверховий 24-квартирний житловий будинок	1	існуюч.
66	Окнечі споруди	1	проект.
67	ГРП "Рибоскоп" (Забір'я)	1	існуюч.
68	ГРП	2	існуюч.
69	ШРП	2	існуюч.
70	Регульована служба	1	існуюч.
71	Майданчик для відстою маршрутних авто	1	існуюч.
72	Комплекс для любительської риболовлі	1	існуюч.
73	Будинки ліси	1	існуюч.
74	Човнова станція	1	розшир.
75	Лісо	1	проект.
76	Пляж	1	проект.
77	Автомобільна заправка	1	існуюч.
78	Автомобільна заправка	2	існуюч.
79	Поліклініка на 100 відвідувачів	1	проект.

ПОПЕРЕЧНІ ПРОФІЛІ ВУЛИЦЬ


М 1:500

Код. №	Назва об'єкта	Кільк.	Примітка
79	Водозбірний майданчик	1	проект.
80	Артезіанська свердловина	1	існуюч.
81	Артезіанська свердловина	1	проект.
82	Окнечі споруди дощової вод	1	існуюч.
83	Кладовище	1	загр.
84	КНС господарсько-побутової вод	1	існуюч.
85	КНС господарсько-побутової вод	1	існуюч.
86	КНС дощових вод	1	проект.
87	Кладовище	1	розшир.
88	Кладовище	1	проект.
89	Поселення VI ст. до н.е.	1	існуюч.
90	Поселення IX-XIII ст. н.е.	1	існуюч.
91	Поліклініка на 100 відвідувачів	1	проект.

92	Об'єкт придорожнього сервісу у складі:		
	- магазин продовольчих та промислових товарів	1	проект.
	- кафе на 40 відвідувачів	1	проект.
	- мотель на 5 місць	1	проект.
93	Паркова зона	1	проект.
94	Водозбірна споруда	1	проект.
95	Пам'ятник жертвам Голодомору	1	існуюч.
96	Пам'ятник гайдмакам	1	існуюч.

ПРИМІТКИ

- Креслення мережі ПТ розроблено за матеріалами топографічного знімання, виконаного ТОВ "КРІЗ" в 2013 році.
- Система висот - Батівська, система координат - 1983 року, суцільні горизонталі проведені через 1,0 м.
- Пам'ятки архітектури місцевого значення нанесені ориєнтовно.



1:2555-ГП			
Києво-Святошинський район Київської області			
Забір'я			
Генеральний план вулично-дорожньої мережі з детальним планом с. Забір'я			
Схема вулично-дорожньої мережі, сільського та зовнішнього транспорту			
№	Ім'я	Підрозд.	Діяч.
Кер. АРБ	Хавенко	Старш.	Архитект.
ГЛП	Хавенко	Старш.	Архитект.
Начальник	Бондар	Старш.	Архитект.
Проєктант	Круцька	Старш.	Архитект.