

ДЕТАЛЬНИЙ ПЛАН ТЕРИТОРІЇ (проект змін) садибної житлової забудови в с.Тарасівка Києво-Святошинського району Київської області Проектний план

ВІДОМІСТЬ ГЕОДЕЗИЧНИХ КООРДИНАТ ТОЧОК
ПЕРЕЛОМУ ЧЕРВОНИХ ЛІНІЙ

№	X	Y
1	568313.19	359331.52
2	568606.66	359440.68
2a	568609.06	359439.45
3	568639.35	359328.49
4	568636.66	359323.24
5	568187.59	359173.87
6	568186.63	359160.07
7	568171.23	359228.62
8	568174.25	359233.40
9	568238.65	359247.87
10	568250.86	359248.56
11	568248.35	359260.30
12	568236.56	359257.65
13	568172.50	359241.21
14	568167.72	359244.23
15	568123.25	359442.21
16	568126.13	359447.49
17	568202.63	359475.60
18	568199.87	359483.11
19	568124.36	359455.36
20	568119.73	359457.88
21	568112.46	359490.23
22	568115.36	359495.45
23	568129.54	359500.36
24	568139.57	359504.12
25	568145.10	359506.45
26	568150.57	359508.93
27	568155.96	359511.56
28	568161.27	359514.35
29	568166.50	359517.28
30	568171.65	359520.37
31	568176.71	359523.60
32	568181.67	359526.96
33	568186.54	359530.47
34	568191.30	359534.12
35	568195.97	359537.90
36	568248.40	359581.64
37	568255.14	359587.01
38	568259.97	359590.56
39	568264.92	359593.95
40	568269.97	359597.19
41	568275.12	359600.26
42	568280.37	359603.17
43	568285.71	359605.91
44	568291.13	359608.48
45	568296.63	359610.87
46	568302.21	359613.08
47	568307.85	359615.12
48	568313.56	359616.98
49	568319.32	359618.65
50	568325.72	359616.25
51	568383.90	359379.14
52	568381.11	359373.86
53	568307.61	359346.52
54	568488.40	359664.81
55	568539.57	359678.78
56	568544.48	359675.98
57	568603.77	359458.81
58	568544.82	359434.76
59	568540.12	359437.25
60	568485.49	359659.87
61	568526.91	359432.33
62	568524.12	359427.05
63	568472.56	359407.87
64	568467.85	359410.37
65	568411.59	359639.69
66	568414.49	359644.63
67	568467.17	359659.01
68	568471.98	359656.18
69	568454.65	359405.45
70	568451.85	359400.17
71	568401.81	359381.56
72	568397.11	359384.05
73	568339.23	359619.94
74	568342.14	359624.88
75	568393.27	359638.84
76	568398.08	359636.01
77	568032.36	359287.22
78	568031.35	359293.13
79	568031.03	359299.12
80	568033.64	359328.77
81	568033.94	359334.76
82	568033.71	359340.75
83	568032.96	359346.70
84	568010.49	359454.92
85	568013.45	359460.15
86	568084.98	359484.92
87	568089.64	359482.33
88	568164.94	359147.12
89	568162.04	359141.89
90	568136.36	359132.90
91	568074.92	359111.37
91a	568072.58	359112.66
92	568016.85	359345.20
93	568017.93	359336.27
94	568017.71	359330.28
95	568015.34	359305.34
96	568015.03	359299.35
97	568015.26	359293.35
98	568016.01	359287.40
99	568057.39	359107.34
99a	568055.95	359104.73
100	567971.79	359075.24
100a	567969.79	359076.58
101	567949.99	359434.10
102	567953.55	359439.40
103	567990.65	359452.25
104	567995.24	359449.64

УМОВНІ ПОЗНАЧЕННЯ

Ісуючі	Проектні	Назва
		Будівля громадська
		Житловий будинок
		Будівля, споруда, що підлягає знесенню
		Червоні лінії вулиць
		Територія житлової забудови: садівна
		Територія виробничої забудови
		Зелені насадження спец. призначення
		Межа санітарно-захисної зони
		Межа охоронної зони
		Лінія регулювання житлової забудови
		Лінія регулювання джерел забруднення атмосфери організованих викидів
		Межа території населеного пункту
		Межа території проєктування
		Межа внесення змін
		Каналізаційна насосна станція
		Трансформаторна підстанція
		Потрійна лінія електропередачі високої напруги
		Номер кварталу
		Кількість ділянок
		Площа кварталу
		Майданчик контейнерів для сміття
		Основні шляхи руху пішоходів
		Маршрути таксі

ОСНОВНІ ТЕХНІКО-ЕКОНОМІЧНІ ПОКАЗНИКИ

№	Назва показника	Од. виміру	За проєктом
1	Площа території в межах проєкту	га	24.00
2	Площа території житлової забудови	га	18.4652
3	Площа території вулиць і доріг	га	4.9470
4	Площа території об'єктів комунального призначення	га	0.1303
5	Площа території зелених насаджень об'єктивного призначення	га	0.4575
6	Чисельність населення	чол./га	573
7	Щільність населення	чол./га	24
8	Кількість квартир	шт.	191
9	Площа присадибної ділянки	га	від 0.05
10	Довжина вулиць	км	1.19

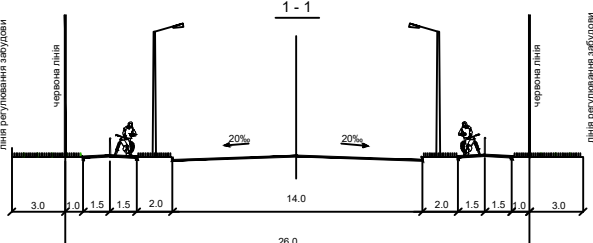
ПРИМІТКИ

- Креслення марки ГП розроблено на матеріалах інженерно-топографічного плану, виконаного ФООП Королєв С.А. в 2018 році в М 1:500
- Система висот - Балтійська, система координат - 1963 року, оригінальні горизонталі проведені через 0.5 м
- Проектний план подано зі схемою пропозиційних планувальних об'єктів, схемою руху транспорту і пішоходів, з планом червоних ліній та з кресленнями поперечних профілів вулиць
- Проект змін розроблено на матеріалах інженерно-топографічного плану, актуалізованого ФООП Королєв С.А. в 2021 році в М 1:500

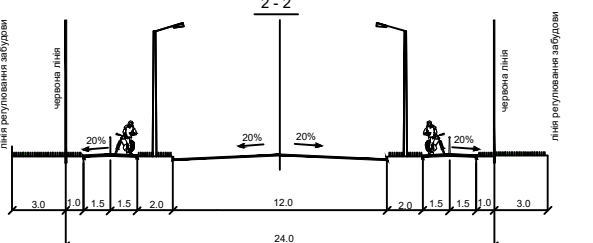
ПОПЕРЕЧНІ ПРОФІЛІ ВУЛИЦЬ

М 1:50

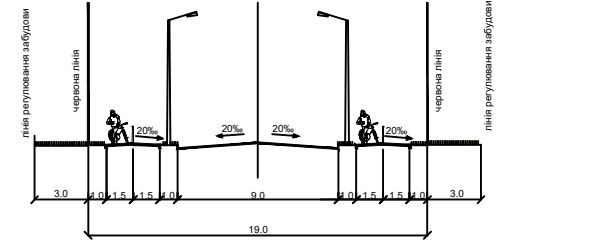
1-1



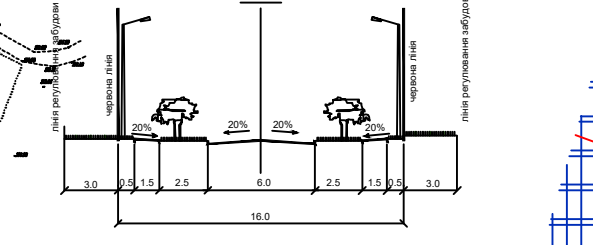
2-2



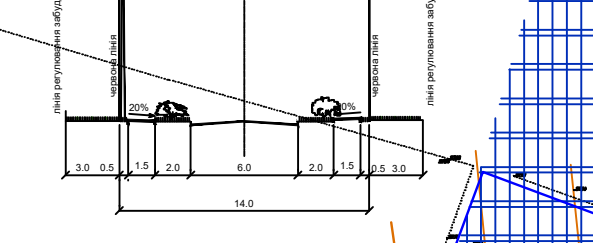
3-3



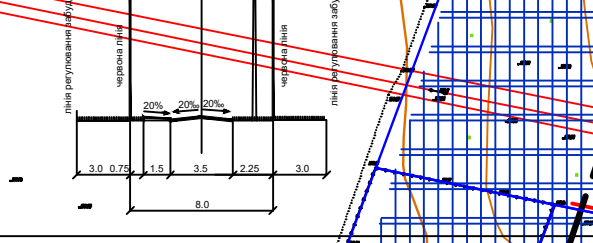
4-4



5-5



6-6




ЕКСПЛІКАЦІЯ

№	Назва об'єкта	Кільк.	Примітка
1	Садибний житловий будинок з вбудованим магазином з вистригнутим товарним присадибним полем	3	проект.
2	Трансформаторна підстанція	2	проект.
3	Зупинка громадського транспорту	4	проект.

МАСШТАБ 1 : 1000

в 1 см - 10 м



№	Ім'я	Піде	Підп.	Дат.	Стат.	Арх.	Арх.
1							
2							
3							
4							
5							
6							
7							
8							
9							
10							
11							
12							
13							
14							
15							
16							
17							
18							
19							
20							
21							
22							
23							
24							
25							
26							
27							
28							
29							
30							
31							
32							
33							
34							
35							
36							
37							
38							
39							
40							
41							
42							
43							
44							
45							
46							
47							
48							
49							
50							
51							
52							
53							
54							
55							
56							
57							
58							
59							
60							
61							
62							
63							
64							
65							
66							
67							
68							
69							
70							
71							
72							
73							
74							
75							
76							
77							
78							
79							
80							
81							
82							
83							
84							
85							
86							
87							
88							
89							
90							
91							
92							
93							
94							
95							
96							
97							
98							
99							
100							
101							
102							
103							
104							