с. ТАРАСІВКА
ФАСТІВСЬКИЙ РАЙОН
КИЇВСЬКА ОБЛАСТЬ

ДЕТАЛЬНИЙ ПЛАН ТЕРИТОРІЇ МІЖ вул. ЯСНА ТА ГАЙОВА В с.ТАРАСІВКА БОЯРСЬКОЇ МІСЬКОЇ ТЕРИТОРІАЛЬНОЇ ГРОМАДИ ФАСТІВСЬКОГО РАЙОНУ КИЇВСЬКОЇ ОБЛАСТІ

СХЕМА РОЗТАШУВАННЯ ТЕРИТОРІЇ ДЕТАЛЬНОГО ПЛАНУ ТЕРИТОРІЇ В СИСТЕМІ ПЛАНУВАЛЬНОЇ СТРУКТУРИ НАСЕЛЕНОГО ПУНКТУ
М 1:5000

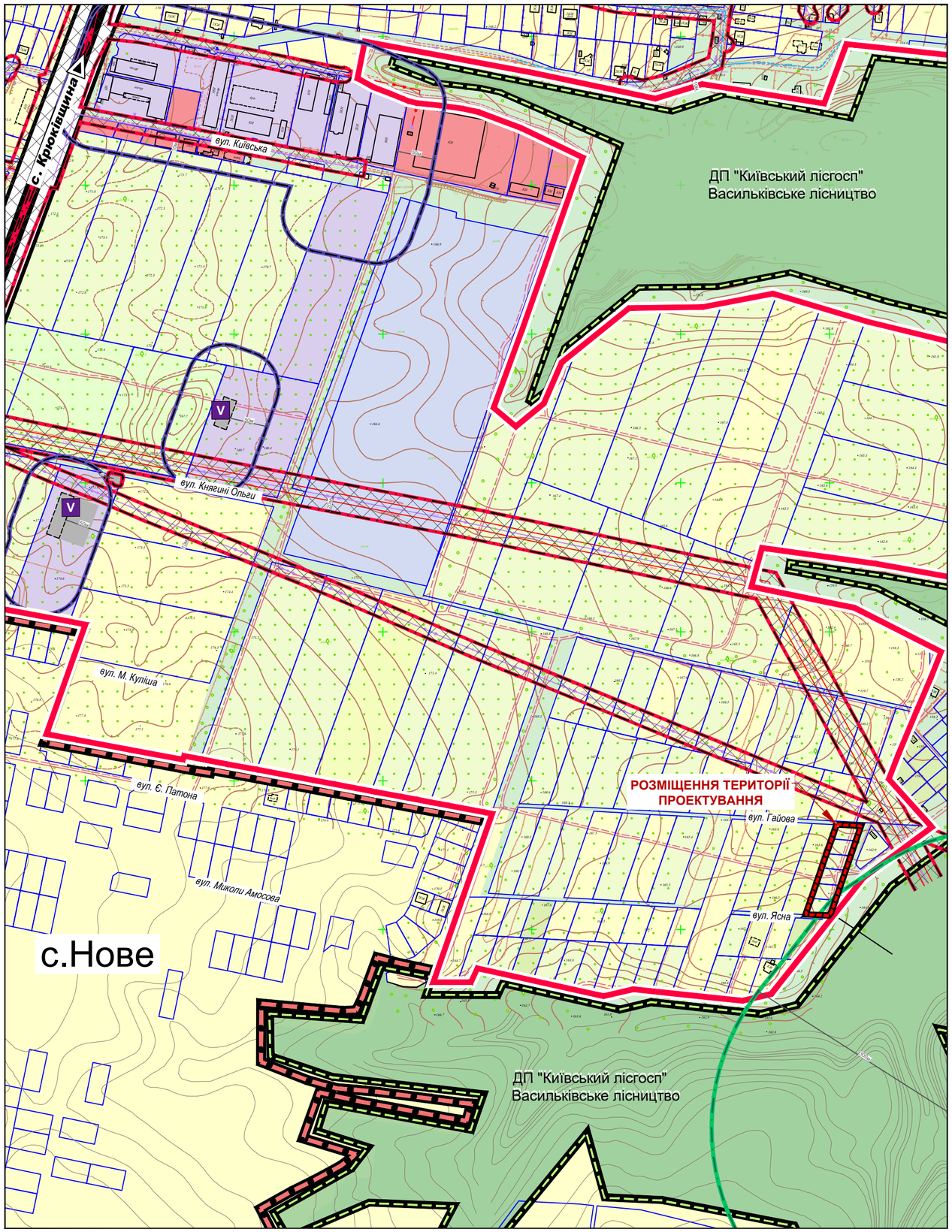

СХЕМА РОЗМІЩЕННЯ ДПТ В ПЛАНУВАЛЬНІЙ СТРУКТУРІ РАЙОНУ:

УМОВНІ ПОЗНАЧЕННЯ:

МЕЖІ:
- КИЇВСЬКОЇ ОБЛАСТІ
- ФАСТІВСЬКОГО РАЙОНУ
- ПРИЛЕГЛИХ РАЙОНІВ
- м. КИЇВ
- БОЯРСЬКОЇ ТЕРИТОРІАЛЬНОЇ ГРОМАД
- ТЕРИТОРІАЛЬНИХ ГРОМАД
- с. ТАРАСІВКА (існуюча)

ПОЗНАЧЕННЯ:
- ЦЕНТР ОБЛАСТІ
- ЦЕНТР РАЙОНУ
- ЦЕНТР БОЯРСЬКОЇ ГРОМАДИ

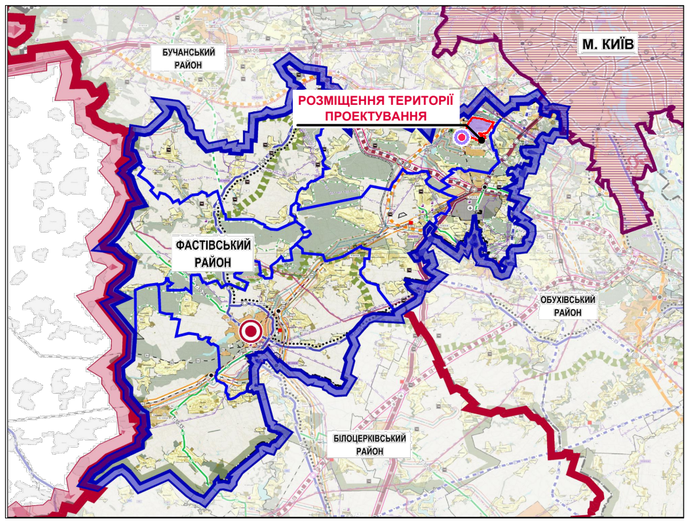

СХЕМА РОЗМІЩЕННЯ ДПТ В ПЛАНУВАЛЬНІЙ СТРУКТУРІ ТЕРИТОРІАЛЬНОЇ ГРОМАДИ:

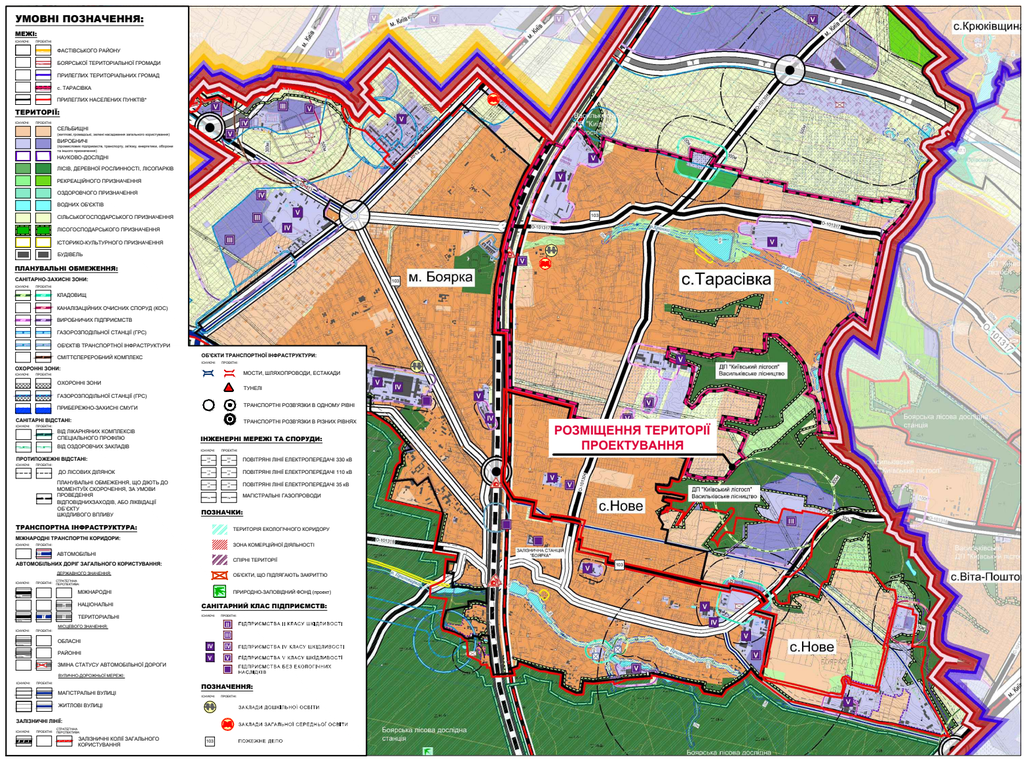

УМОВНІ ПОЗНАЧЕННЯ:

МЕЖІ:
- РОЗРОБКИ ДПТ
- с.ТАРАСІВКА
- ДЕРЖАВНОГО ЛІСОВОГО ГОСПОДАРСТВА
- ЗЕМЛЕКОРИСТУВАННЯ
- ПРИЛЕГЛИХ НАСЕЛЕНИХ ПУНКТІВ

ТЕРИТОРІЇ:
- 10102.0 ЖИТЛОВОЇ САДИБНОЇ ЗАБУДОВИ
- 10200.0 ГРОМАДСЬКА ЗАБУДОВА
- 10204.0 ЗАКЛАДІВ КУЛЬТУРИ, СПОРТУ ТА ДОЗВІЛЛЯ
- 20100.0 ПРОМИСЛОВИХ ПІДПРИЄМСТВ
- 20500.0 ІНЖЕНЕРНО-КОМУНАЛЬНОЇ ЗАБУДОВИ
- 30100.0 ПІД РІЛЛЕЮ ТА ПЕРЕЛОГАМИ (для ведення особистого селянського господарства)
- 30200.0 ПІД БАГАТОРІЧНИМИ НАСАДЖЕННЯМИ (для ведення підсобного сільського господарства)
- 30201.0 ПІД САДАМИ
- 40300.0 ОЗЕЛЕНЕНІ ТЕРИТОРІЇ
- 40200.0 ЛІСІВ

ПЛАНУВАЛЬНІ ОБМЕЖЕННЯ:
- 01.05 ОХОРОННА ЗОНА НАВКОЛО (УЗДОВЖ) ОБ'ЄКТА ЕНЕРГЕТИЧНОЇ СИСТЕМИ (ПОВІТРЯНИХ ЛЕП 110 кВ, 10 кВ, ТП;)
- 03.01 САНІТАРНО-ЗАХИСНА ЗОНА НАВКОЛО ОБ'ЄКТА (кладовище)
- 03.01 САНІТАРНО-ЗАХИСНА ЗОНА НАВКОЛО ОБ'ЄКТА (промислових підприємств)

ІНЖЕНЕРНІ МЕРЕЖІ:
- ПОВІТРЯНИХ ЛЕП, 110 кВ
- ПОВІТРЯНИХ ЛЕП, 10 кВ

ТРАНСПОРТНА ІНФРАСТРУКТУРА:
- ОБЛАСНА ДОРОГА

САНІТАРНИЙ КЛАС ПІДПРИЄМСТВ:
- V ПІДПРИЄМСТВА V КЛАСУ ШКІДЛИВОСТІ

ПРОЕКТНИЙ ІНСТИТУТ СЛУЖБИ БЕЗПЕКИ УКРАЇНИ