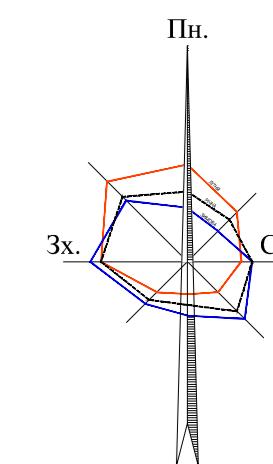
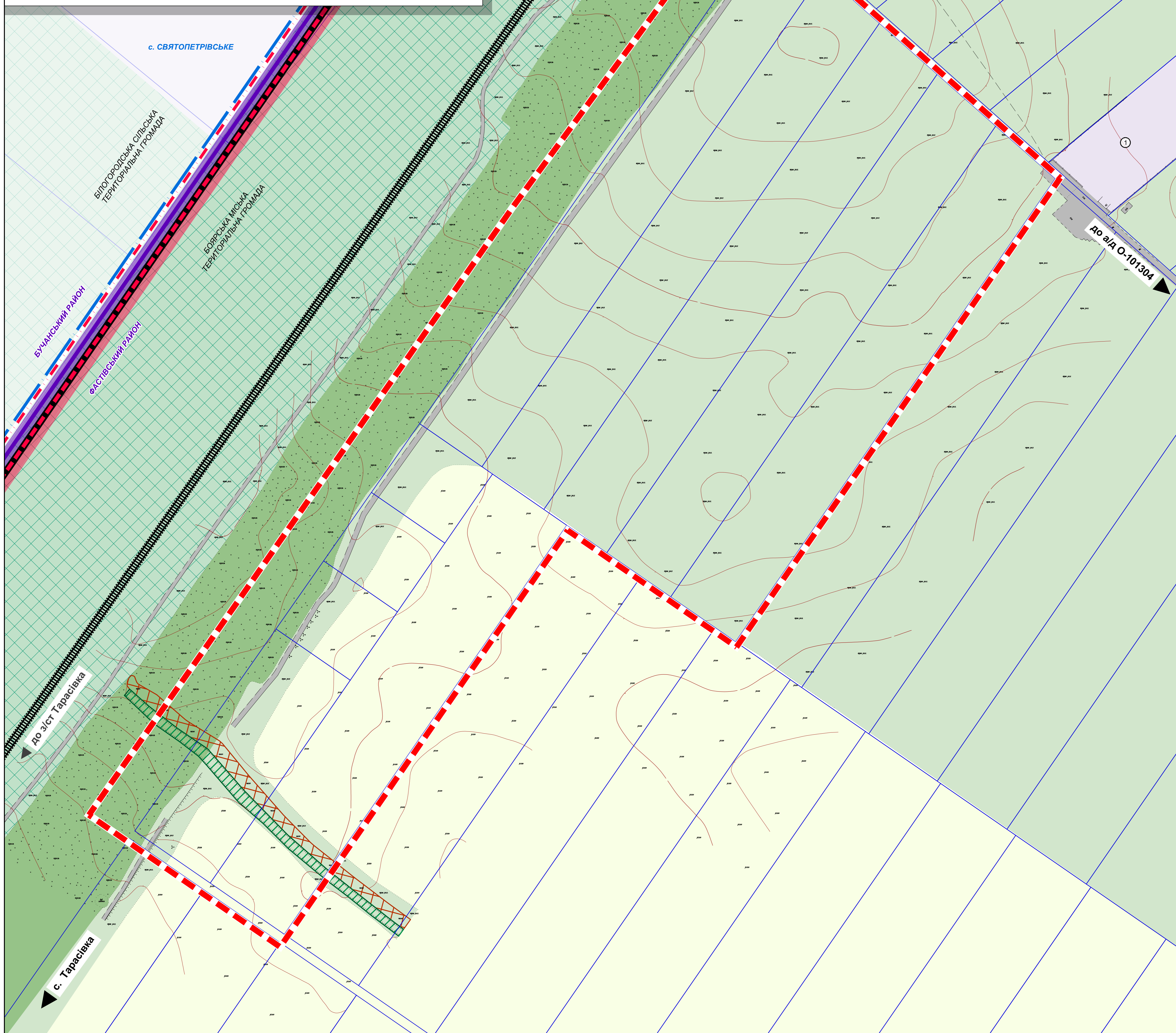




ДЕТАЛЬНИЙ ПЛАН ТЕРИТОРІЇ

НА ЗЕМЕЛЬНІ ДІЛЯНКИ ІЗ КАДАСТРОВИМИ НОМЕРАМИ
3222486600:04:002:0116, 3222486600:04:002:0161,
3222486600:04:002:0162, 3222486600:04:002:0163,
3222486600:04:002:0201 В МЕЖАХ БОЯРСЬКОЇ
МІСЬКОЇ ТЕРИТОРІАЛЬНОЇ ГРОМАДИ,
ФАСТІВСЬКОГО РАЙОНУ, КИЇВСЬКОЇ ОБЛАСТІ


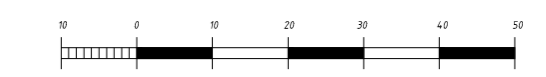
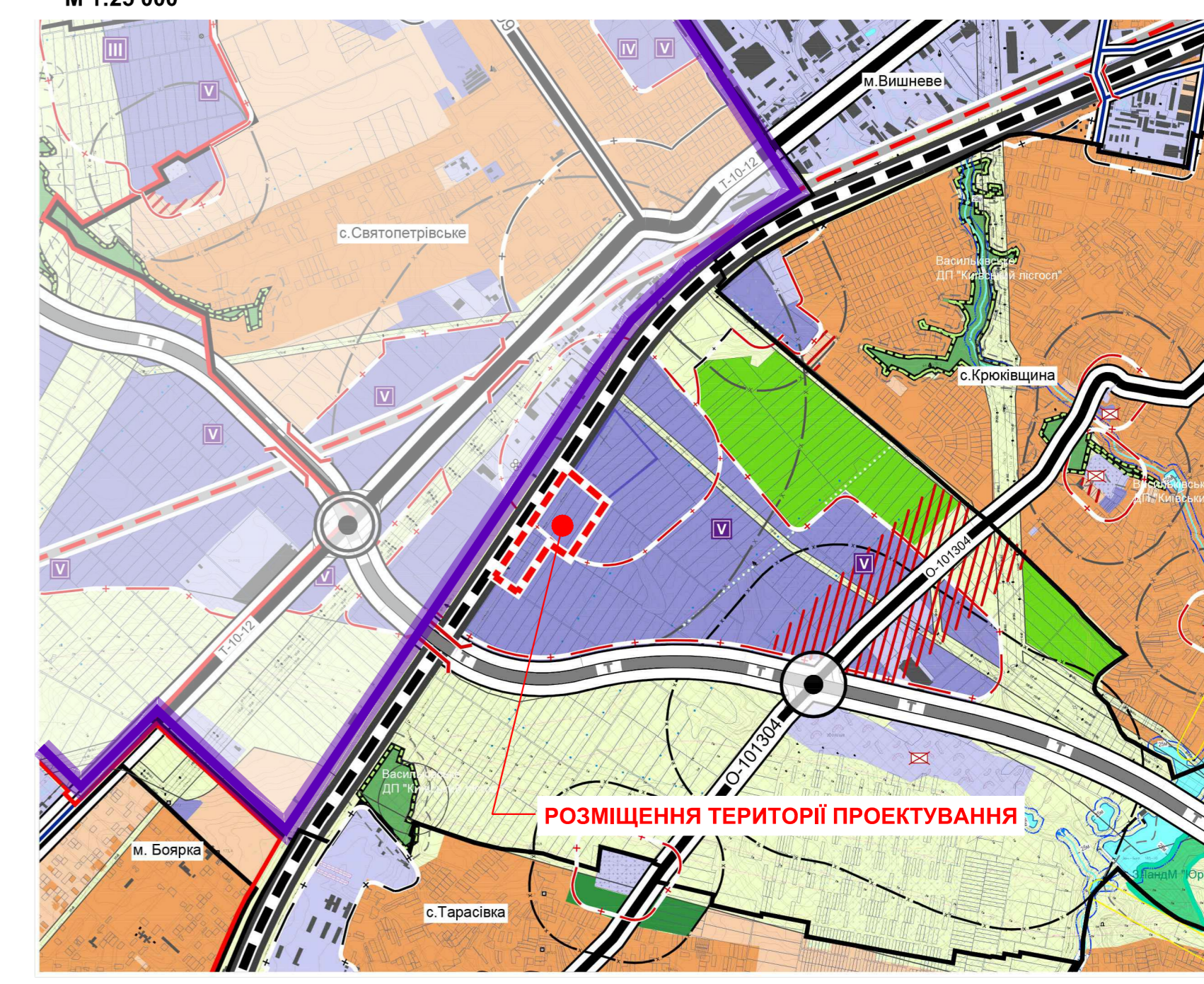
**ОПОРНИЙ ПЛАН ІСНУЮЧОГО СТАНУ
ВИКОРИСТАННЯ ТЕРИТОРІЇ ПРОЕКТУВАННЯ
М 1:1000**



ЕКСПЛІКАЦІЯ:
ЗА МЕЖАМИ ПРОЕКТУВАННЯ:
1. ВИРОБНИЧЕ ПІДПРИЄМСТВО - ІСН.

- УМОВНІ ПОЗНАЧЕННЯ:**
- МЕЖІ:**
- АДМІНІСТРАТИВНИХ РАЙОНІВ
 - БОЯРСЬКОЇ МІСЬКОЇ ТЕРИТОРІАЛЬНОЇ ГРОМАДИ
 - ПРИЛЕГЛИХ ТЕРИТОРІАЛЬНИХ ГРОМАД
 - ПРИЛЕГЛИХ НАСЕЛЕНИХ ПУНКТІВ
 - РОЗРОБКИ ДПТ
 - ЗЕМЛЕКОРИСТУВАННЯ
- ТЕРИТОРІЇ:**
- ПРОМИСЛОВИХ ПІДПРИЄМСТВ
 - ЗЕЛЕНИХ НАСАДЖЕНЬ СПЕЦІАЛЬНОГО ПРИЗНАЧЕННЯ
 - ТРАВ'ЯНОЇ РОСЛИННОСТІ
 - ДЕРЕВНОЇ РОСЛИННОСТІ
 - РІЛЛЯ
 - МІСЦЕВИХ ПРОІЗДІВ
 - ТВЕРДОГО ПОКРИТТЯ (ЩЕБІНЬ, БЕТОННІ ПЛИТИ)
 - НАСИПУ
 - РОВУ
- ПОЗНАЧЕННЯ:**
- ЗАЛІЗНИЧНИХ КОЛІЙ

**СХЕМА РОЗМІЩЕННЯ ТЕРИТОРІЇ ПРОЕКТУВАННЯ В СИСТЕМІ РОЗСЕЛЕННЯ
М 1:25 000**

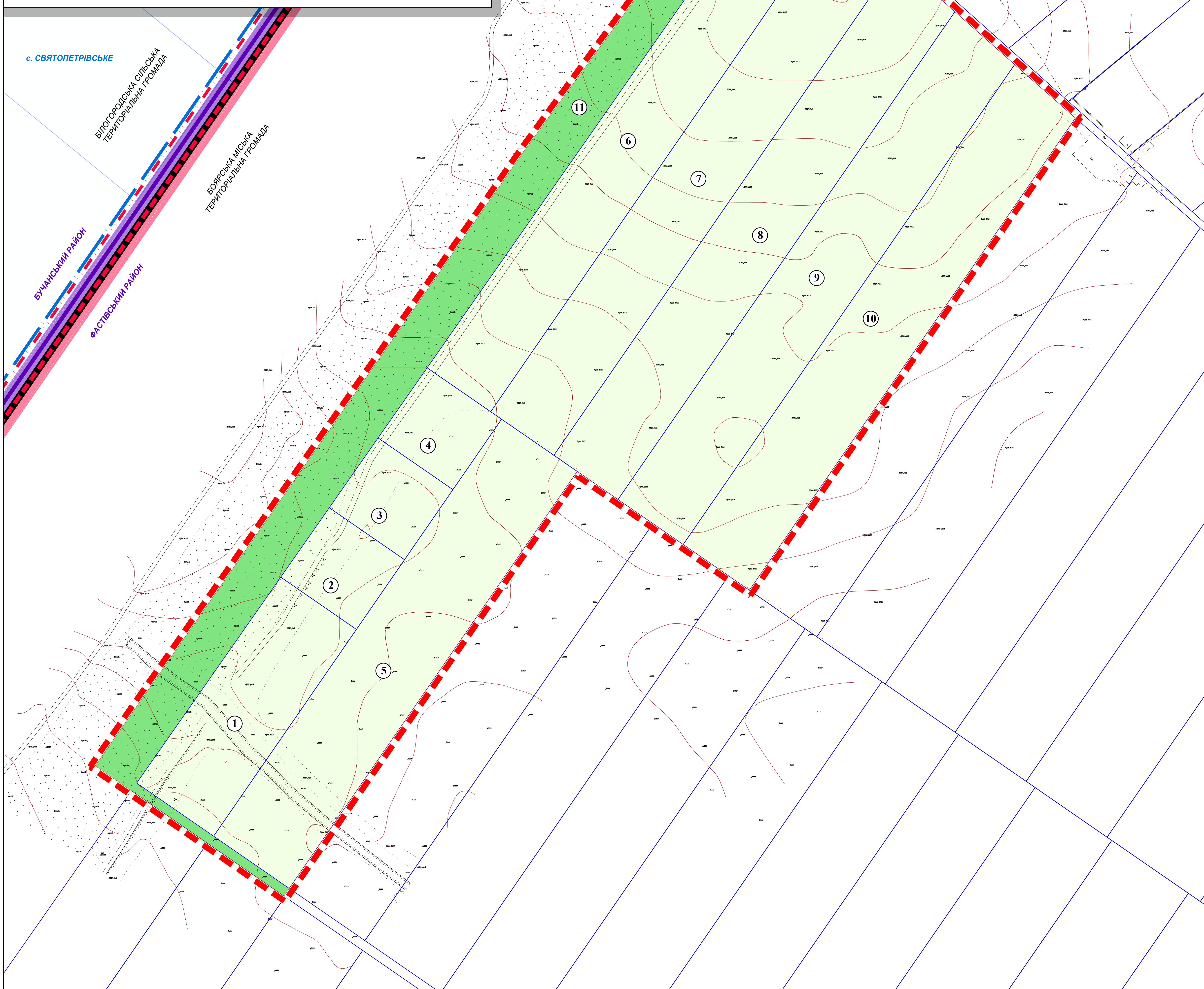




ДЕТАЛЬНИЙ ПЛАН ТЕРИТОРІЇ

НА ЗЕМЕЛЬНІ ДІЛЯНКИ ІЗ КАДАСТРОВИМИ НОМЕРАМИ
3222486600:04:002:0116, 3222486600:04:002:0161,
3222486600:04:002:0162, 3222486600:04:002:0163,
3222486600:04:002:0201 В МЕЖАХ БОЯРСЬКОЇ
МІСЬКОЇ ТЕРИТОРІАЛЬНОЇ ГРОМАДИ,
ФАСТІВСЬКОГО РАЙОНУ, КИЇВСЬКОЇ ОБЛАСТІ

**ПЛАН РОЗПОДІЛУ ЗЕМЕЛЬ ЗА КАТЕГОРІЯМИ ЗЕМЕЛЬ ТА ФОРМОЮ
ВЛАСНОСТІ, ПЛАН РОЗПОДІЛУ ЗЕМЕЛЬ ЗА УГІДДЯМИ, ЗБІРНИЙ
ПЛАН ЗЕМЕЛЬНИХ ДІЛЯНОК, НАДАНИХ У ВЛАСНІСТЬ ЧИ
КОРИСТУВАННЯ, ТА ЗЕМЕЛЬНИХ ДІЛЯНОК, НЕ НАДАНИХ У
ВЛАСНІСТЬ ЧИ КОРИСТУВАННЯ**
М 1:1000



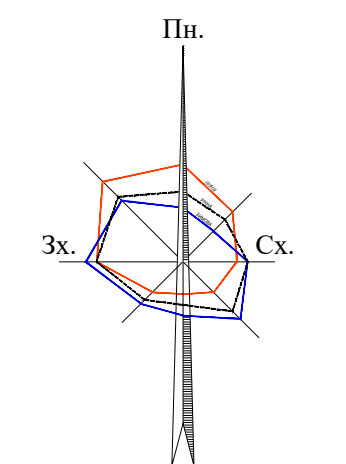
УМОВНІ ПОЗНАЧЕННЯ:

МЕЖІ:

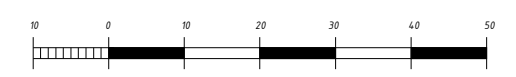
- АДМІНІСТРАТИВНИХ РАЙОНІВ
- БОЯРСЬКОЇ МІСЬКОЇ ТЕРИТОРІАЛЬНОЇ ГРОМАДИ
- ПРИЛЕГЛИХ ТЕРИТОРІАЛЬНИХ ГРОМАД
- ПРИЛЕГЛИХ НАСЕЛЕНИХ ПУНКТІВ
- ТЕРИТОРІЇ ПРОЄКТУВАННЯ
- ЗЕМЛЕКОРИСТУВАННЯ
- НОМЕР ЗЕМЕЛЬНОЇ ДІЛЯНКИ

ТЕРИТОРІЇ В МЕЖАХ ПРОЄКТУВАННЯ:

- 01.01 ДЛЯ ВЕДЕННЯ ТОВАРНОГО СІЛЬСЬКОГОСПОДАРСЬКОГО ВИРОБНИЦТВА
- ЗЕМЕЛЬНА ДІЛЯНКА НЕ СФОРМОВАНА



№ діл.	Кадастровий номер земельної ділянки	Тип власності	Цільове призначення	Категорія земель	Загальна площа ділянки, га	Код угіддя (згідно КВЗУ)		Землевласник/землекористувач
						001 01	002 02	
1	3222486600:04:002:0191	Приватна власність	01.01 Для ведення товарного сільськогосподарського виробництва	Землі сільськогосподарського призначення	0,662	0,662		ТОВАРИСТВО З ОБМЕЖЕНОЮ ВІДПОВІДАЛЬНІСТЮ "ТЕНКОР"
2	3222486600:04:002:0192	Приватна власність	01.01 Для ведення товарного сільськогосподарського виробництва	Землі сільськогосподарського призначення	0,2206	0,2206		ТОВАРИСТВО З ОБМЕЖЕНОЮ ВІДПОВІДАЛЬНІСТЮ "ТЕНКОР"
3	3222486600:04:002:0184	Приватна власність	01.01 Для ведення товарного сільськогосподарського виробництва	Землі сільськогосподарського призначення	0,2207	0,2207		ТОВАРИСТВО З ОБМЕЖЕНОЮ ВІДПОВІДАЛЬНІСТЮ "ТЕНКОР"
4	3222486600:04:002:0255	Приватна власність	01.01 Для ведення товарного сільськогосподарського виробництва	Землі сільськогосподарського призначення	0,2207	0,2207		ТОВАРИСТВО З ОБМЕЖЕНОЮ ВІДПОВІДАЛЬНІСТЮ "ТЕНКОР"
5	3222486600:04:002:0183	Приватна власність	01.01 Для ведення товарного сільськогосподарського виробництва	Землі сільськогосподарського призначення	1,3242	1,3242		Олійник Юрій Петрович /ТОВАРИСТВО З ОБМЕЖЕНОЮ ВІДПОВІДАЛЬНІСТЮ "САД-ЕЛІТ-ПРОДУКТ"
6	3222486600:04:002:0116	Приватна власність	01.01 Для ведення товарного сільськогосподарського виробництва	Землі сільськогосподарського призначення	1,3232	1,3232		ТОВАРИСТВО З ОБМЕЖЕНОЮ ВІДПОВІДАЛЬНІСТЮ "ТЕНКОР"
7	3222486600:04:002:0161	Приватна власність	01.01 Для ведення товарного сільськогосподарського виробництва	Землі сільськогосподарського призначення	1,3233	1,3233		Васильченко Максим Олександрович /ТОВАРИСТВО З ОБМЕЖЕНОЮ ВІДПОВІДАЛЬНІСТЮ "ТЕНКОР"
8	3222486600:04:002:0162	Приватна власність	01.01 Для ведення товарного сільськогосподарського виробництва	Землі сільськогосподарського призначення	1,3236	1,3236		ТОВАРИСТВО З ОБМЕЖЕНОЮ ВІДПОВІДАЛЬНІСТЮ "ТЕНКОР"
9	3222486600:04:002:0163	Приватна власність	01.01 Для ведення товарного сільськогосподарського виробництва	Землі сільськогосподарського призначення	1,3232	1,3232		ТОВАРИСТВО З ОБМЕЖЕНОЮ ВІДПОВІДАЛЬНІСТЮ "ТЕНКОР"
10	3222486600:04:002:0201	Приватна власність	01.01 Для ведення товарного сільськогосподарського виробництва	Землі сільськогосподарського призначення	1,3235	1,3235		ТОВАРИСТВО З ОБМЕЖЕНОЮ ВІДПОВІДАЛЬНІСТЮ "ТЕНКОР"
11	Земельна ділянка не сформована				1,435			
Разом					10,700			





ДЕТАЛЬНИЙ ПЛАН ТЕРИТОРІЇ

НА ЗЕМЕЛЬНІ ДІЛЯНКИ ІЗ КАДАСТРОВИМИ НОМЕРАМИ
3222486600:04:002:0116, 3222486600:04:002:0161,
3222486600:04:002:0162, 3222486600:04:002:0163,
3222486600:04:002:0201 В МЕЖАХ БОЯРСЬКОЇ
МІСЬКОЇ ТЕРИТОРІАЛЬНОЇ ГРОМАДИ,
ФАСТІВСЬКОГО РАЙОНУ, КИЇВСЬКОЇ ОБЛАСТІ

СХЕМА ОЗЕЛЕНЕННЯ ТА БЛАГОУСТРОЮ ТЕРИТОРІЇ

М 1:1000



УМОВНІ ПОЗНАЧЕННЯ:

МЕЖІ:

- | | | |
|---------|----------|------------------------------------------|
| Існуюча | Проектує | АДМІНІСТРАТИВНИХ РАЙОНІВ |
| Існуюча | Проектує | БОЯРСЬКОЇ МІСЬКОЇ ТЕРИТОРІАЛЬНОЇ ГРОМАДИ |
| Існуюча | Проектує | ПРИЛЕГЛИХ ТЕРИТОРІАЛЬНИХ ГРОМАД |
| Існуюча | Проектує | ПРИЛЕГЛИХ НАСЕЛЕНИХ ПУНКТІВ |
| Існуюча | Проектує | РОЗРОБКИ ДІПТ |
| Існуюча | Проектує | ЗЕМЛЕКОРИСТУВАННЯ |

ТЕРИТОРІЇ В МЕЖАХ ПРОЄКТУВАННЯ:

20101.0 - ТЕРИТОРІЇ ПРОМИСЛОВИХ ПІДПРИЄМСТВ:

- | | | |
|---------|----------|-------------------------------------------------------------------|
| Існуюча | Проектує | ВИРОБНИЧО-СКЛАДСЬКИХ БУДІВЕЛЬ |
| Існуюча | Проектує | АДМІНІСТРАТИВНО-ПОБУТОВИХ БУДІВЕЛЬ |
| Існуюча | Проектує | БУДОВАНИХ АДМІНІСТРАТИВНО-ПОБУТОВИХ ПРИМІЩЕНЬ |
| Існуюча | Проектує | МАЙДАНЧИКІВ ДЛЯ ВІДПОЧИНКУ ПРАЦІВНИКІВ ТА ВІДВУВАЧІВ ПІДПРИЄМСТВА |
| Існуюча | Проектує | ЗЕЛЕНИХ НАСАДЖЕНЬ ОБМЕЖЕНОГО КОРИСТУВАННЯ |
| Існуюча | Проектує | ОСНОВНИХ ПРОЇЗДІВ |
| Існуюча | Проектує | ТВЕРДОГО ПОКРИТТЯ (ФЕМ) |
| Існуюча | Проектує | ПІШОХІДНИХ ДОРІЖОК |
| Існуюча | Проектує | РОЗВАНТАЖУВАЛЬНИХ МАЙДАНЧИКІВ |
| Існуюча | Проектує | НАВІСІВ |

20300.0 - ТЕРИТОРІЇ ВУЛИЦЬ ТА ДОРІГ:

- | | | |
|---------|----------|--------------------------------------------|
| Існуюча | Проектує | ВУЛИЦЬ ТА ДОРІГ У ПРОМИСЛОВИХ ЗОНАХ |
| Існуюча | Проектує | ВЕЛОСИПЕДНО-ПІШОХІДНИХ ДОРІЖОК |
| Існуюча | Проектує | ЗЕЛЕНИХ НАСАДЖЕНЬ СПЕЦІАЛЬНОГО ПРИЗНАЧЕННЯ |

ТЕРИТОРІЇ ЗА МЕЖАМИ ПРОЄКТУВАННЯ:

- | | | |
|---------|----------|-----------------------------------------------------|
| Існуюча | Проектує | 20101.0 ПРОМИСЛОВИХ ПІДПРИЄМСТВ |
| Існуюча | Проектує | 20300.0 ТЕРИТОРІЇ ВУЛИЦЬ ТА ДОРІГ |
| Існуюча | Проектує | 20503.0 ТЕРИТОРІЇ КЛАДОВИЩ ТА КРЕМАТОРІЇВ |
| Існуюча | Проектує | 402302.0 ЗЕЛЕНИХ НАСАДЖЕНЬ СПЕЦІАЛЬНОГО ПРИЗНАЧЕННЯ |

БЛАГОУСТРОЮ ТЕРИТОРІЇ:

- | | | |
|---------|----------|--------------------------------------------|
| Існуюча | Проектує | ЗЕЛЕНИХ НАСАДЖЕНЬ ОБМЕЖЕНОГО ВИКОРИСТАННЯ |
| Існуюча | Проектує | ЗЕЛЕНИХ НАСАДЖЕНЬ СПЕЦІАЛЬНОГО ПРИЗНАЧЕННЯ |

ЕЛЕМЕНТИ ОЗЕЛЕНЕННЯ:

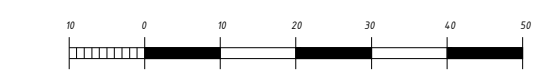
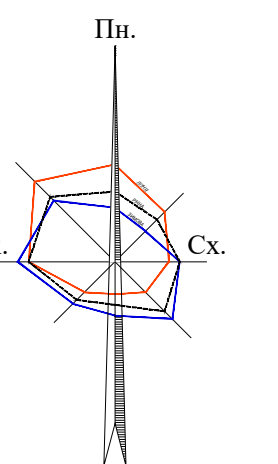
- | | | |
|---------|----------|----------------------------------------------------------------------|
| Існуюча | Проектує | ДЕРЕВ ДЕКОРАТИВНИХ ВИДІВ ПОРІД (ОЗЕЛЕНЕННЯ ВУЛИЦЬ В ЧЕРВОНИХ ЛІНІЯХ) |
| Існуюча | Проектує | ДЕРЕВ ДЕКОРАТИВНИХ ВИДІВ ПОРІД (ЗАХИСНИХ ПОСАДОК) |
| Існуюча | Проектує | КУСТАРНИКІВ |
| Існуюча | Проектує | ГАЗОНУ |
| Існуюча | Проектує | ДЕКОРАТИВНИХ КОМПОЗИЦІЙ В ЗОНІ ВІДПОЧИНКУ |

ЕЛЕМЕНТИ БЛАГОУСТРОЮ:

- | | | |
|---------|----------|-----------------------------------------------------------------------------------------------------|
| Існуюча | Проектує | ОБЛАДНАННЯ МАЙДАНЧИКІВ ДЛЯ ВІДПОЧИНКУ ПРАЦІВНИКІВ ТА ВІДВУВАЧІВ ПІДПРИЄМСТВА |
| Існуюча | Проектує | ОБЛАДНАННЯ ДЛЯ ТИМЧАСОВОГО ЗБЕРІГАННЯ ЛЕГКОВИХ АВТОМОБІЛІВ (РОЗМІТКА, ОБМЕЖУВАЧІ ПАРКУВАННЯ ТА ІН.) |
| Існуюча | Проектує | ОБЛАДНАННЯ ДЛЯ ТИМЧАСОВОГО ЗБЕРІГАННЯ ЛЕГКОВИХ АВТОМОБІЛІВ МАЛОМОБІЛЬНИХ ГРУП НАСЕЛЕННЯ |
| Існуюча | Проектує | ОБЛАДНАННЯ ДЛЯ ЗБЕРІГАННЯ ВАНТАЖНИХ АВТОМОБІЛІВ (РОЗМІТКА, ОБМЕЖУВАЧІ ПАРКУВАННЯ ТА ІН.) |
| Існуюча | Проектує | ОБЛАДНАННЯ ВЕЛОСТОЯНОК |
| Існуюча | Проектує | ОБЛАДНАННЯ МАЙДАНЧИКІВ ДЛЯ ЗБОРУ СМІТТЯ (КОНТЕЙНЕРИ ДЛЯ РОЗДІЛЬНОГО МЕТОДУ ЗБОРУ СМІТТЯ) |
| Існуюча | Проектує | НАВІС НАД МАЙДАНЧИКОМ ДЛЯ СКЛАДУВАННЯ МАТЕРІАЛІВ |
| Існуюча | Проектує | РАМПИ ДЛЯ РОЗВАНТАЖЕННЯ |
| Існуюча | Проектує | ОБЛАДНАННЯ ПУНКТІВ ПРОПУСКУ, В'їЗДІВ/ВІЇЗДІВ НА ТЕРИТОРІЮ ПІДПРИЄМСТВА (ЗАСТАВИ, ВОРОТА ТА ІН.) |

ВИДИ ПОКРИТТЯ:

- | | | |
|---------|----------|----------------------------------------------------------------------------------------------------------------|
| Існуюча | Проектує | ТВЕРДОГО ПОКРИТТЯ (АСФАЛЬТОБЕТОН) ОСНОВНИХ ПРОЇЗДІВ, ВУЛИЦЬ ТА ДОРІГ |
| Існуюча | Проектує | ТВЕРДОГО ПОКРИТТЯ (ФЕМ) РОЗВАНТАЖУВАЛЬНИХ МАЙДАНЧИКІВ, МАЙДАНЧИКІВ ДЛЯ ЗБЕРІГАННЯ ВАНТАЖНИХ АВТОМОБІЛІВ |
| Існуюча | Проектує | ТВЕРДОГО ПОКРИТТЯ (ФЕМ) МАЙДАНЧИКІВ ДЛЯ ТИМЧАСОВОГО ЗБЕРІГАННЯ ЛЕГКОВИХ АВТОМОБІЛІВ, ПРОЇЗДІВ ДЛЯ СПЕЦ.ТЕХНІКИ |
| Існуюча | Проектує | ТВЕРДОГО ПОКРИТТЯ (ФЕМ) ПІШОХІДНИХ ДОРІЖОК, ВЕЛОСИПЕДНО-ПІШОХІДНИХ ДОРІЖОК |
| Існуюча | Проектує | М'ЯКИХ ВИДІВ ПОКРИТТЯ МАЙДАНЧИКІВ ДЛЯ ВІДПОЧИНКУ |



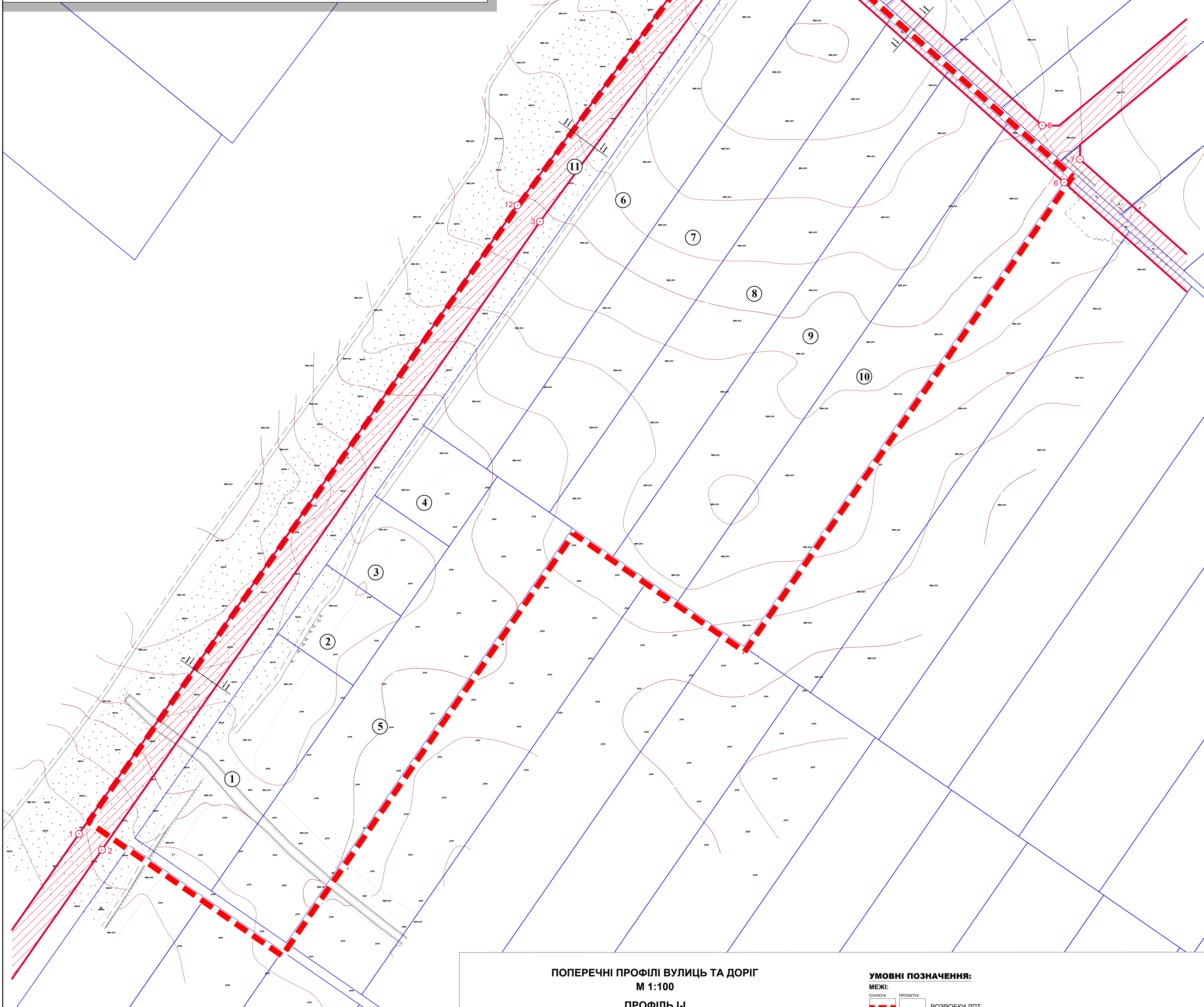
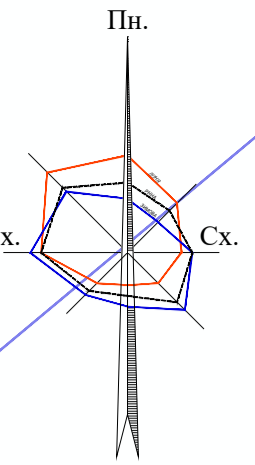


ДЕТАЛЬНИЙ ПЛАН ТЕРИТОРІЇ

НА ЗЕМЕЛЬНІ ДІЛЯНКИ ІЗ КАДАСТРОВИМИ НОМЕРАМИ
3222486600:04:002:0116, 3222486600:04:002:0161,
3222486600:04:002:0162, 3222486600:04:002:0163,
3222486600:04:002:0201 В МЕЖАХ БОЯРСЬКОЇ
МІСЬКОЇ ТЕРИТОРІАЛЬНОЇ ГРОМАДИ,
ФАСТІВСЬКОГО РАЙОНУ, КИЇВСЬКОЇ ОБЛАСТІ

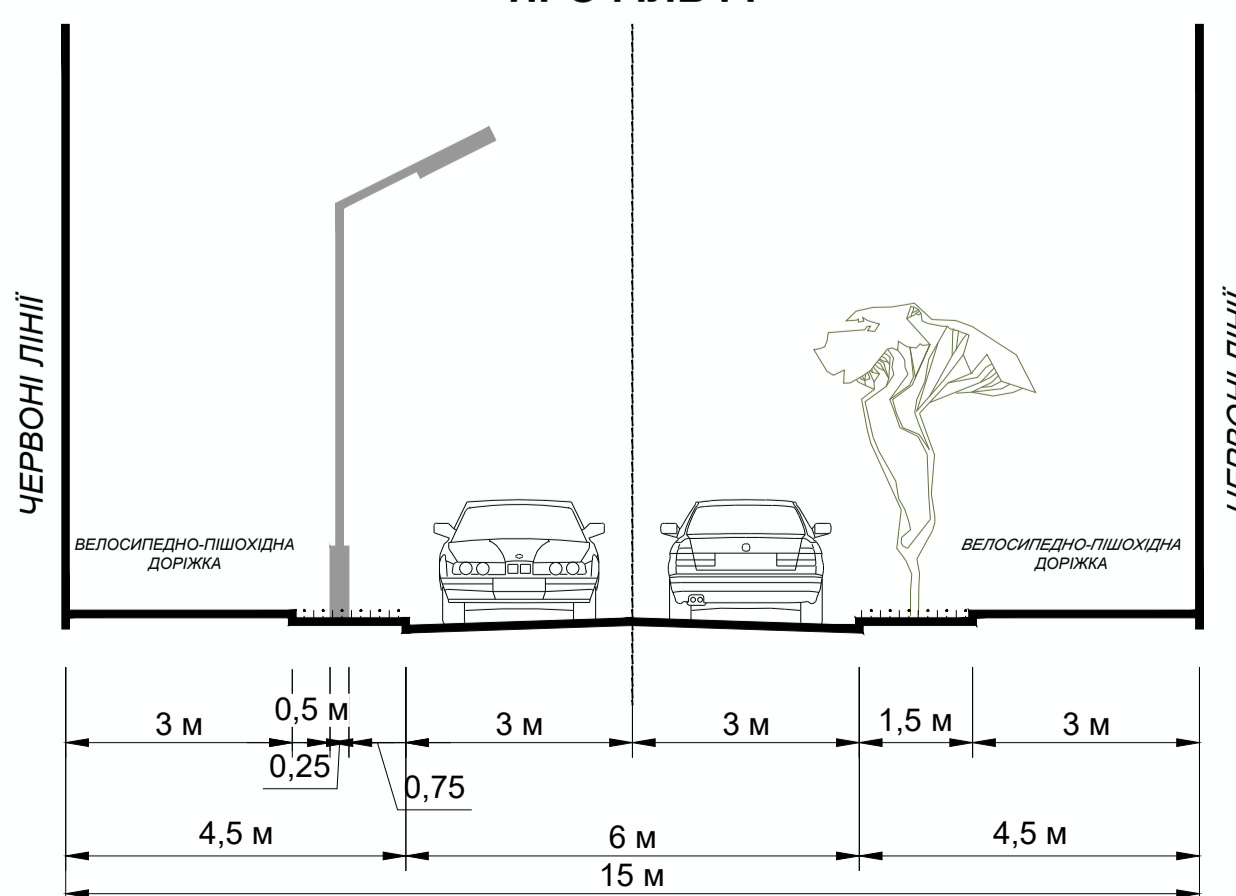
СХЕМА ОБМЕЖЕНЬ У ВИКОРИСТАННІ ЗЕМЕЛЬ

М 1:1000



ПОПЕРЕЧНИ ПРОФІЛІ ВУЛИЦЬ ТА ДОРІГ М 1:100

ПРОФІЛЬ І-І



УМОВНІ ПОЗНАЧЕННЯ:

- МЕЖІ:**
- ІСНУЮЧІ
 - ПРОЄКТНІ
- РОЗРОБКИ ДПТ**
- ЗЕМЛЕКОРИСТУВАННЯ
 - НОМЕР ЗЕМЕЛЬНОЇ ДІЛЯНКИ

ПЛАНУВАЛЬНІ ОБМЕЖЕННЯ:


- КЛАС 1**
- ІСНУЮЧІ
 - ПРОЄКТНІ
- 06.01.1 ТЕРИТОРІЇ В ЧЕРВОНИХ ЛІНІЯХ

ТАБЛИЦЯ КООРДИНАТ ЧЕРВОНИХ ЛІНІЙ

Точка №	Координати		Горизонтальне прокладання, м	Дирекційний кут		
	X	Y		о	с	ш
1	5 581 160,62	287 318,29		124	53	40,92
2	5 581 152,03	287 330,59	15	34	53	42,39
3	5 581 489,07	287 565,67	410,91	36	8	58,55
4	5 581 648,67	287 682,26	197,66	83	56	6,76
5	5 581 649,52	287 690,28	8,06	131	42	45,39
6	5 581 510,06	287 846,75	209,6	34	9	30,47
7	5 581 522,58	287 855,24	15,13	311	42	45,13
8	5 581 540,65	287 834,96	27,16	311	42	45,42
9	5 581 661,76	287 699,09	182,02	311	42	44,91
10	5 581 675,80	287 683,34	21,1	215	13	40,18
11	5 581 668,99	287 678,53	8,34	216	8	58,99
12	5 581 497,78	287 553,46	212,03	214	53	42,32
1	5 581 160,62	287 318,29	411,08	124	53	40,92



ТОВ "ПРОЕКТНИЙ
ЦЕНТР УКРАЇНИ"



ДЕТАЛЬНИЙ ПЛАН ТЕРИТОРІЇ

НА ЗЕМЕЛЬНІ ДІЛЯНКИ ІЗ КАДАСТРОВИМИ НОМЕРАМИ
3222486600:04:002:0116, 3222486600:04:002:0161,
3222486600:04:002:0162, 3222486600:04:002:0163,
3222486600:04:002:0201 В МЕЖАХ БОЯРСЬКОЇ
МІСЬКОЇ ТЕРИТОРІАЛЬНОЇ ГРОМАДИ,
ФАСТІВСЬКОГО РАЙОНУ, КИЇВСЬКОЇ ОБЛАСТІ

СХЕМА ПРОСТОРОВОЇ КОМПОЗИЦІЇ ТЕРИТОРІЇ

М 1:1000



ФУНКЦІОНАЛЬНЕ ЗОНУВАННЯ ПРОМИСЛОВОГО ПІДПРИЄМСТВА:

ІСНУЮЧЕ	ПРОЕКТЕ	НАЗВА
[Red dashed line]	[Red solid line]	ПЕРЕДЗАВОДСЬКА ЗОНА
[Green area]	[Green area]	ВИРОБНИЧО-СКЛАДСЬКА ЗОНА
[Blue area]	[Blue area]	ПІДСОВНА ЗОНА

УМОВНІ ПОЗНАЧЕННЯ:

МЕЖІ:

ІСНУЮЧЕ	ПРОЕКТЕ	НАЗВА
[Red dashed line]	[Red dashed line]	АДМІНІСТРАТИВНИХ РАЙОНІВ
[Red dashed line]	[Red dashed line]	БОЯРСЬКОЇ МІСЬКОЇ ТЕРИТОРІАЛЬНОЇ ГРОМАДИ
[Red dashed line]	[Red dashed line]	ПРИЛЕГЛИХ ТЕРИТОРІАЛЬНИХ ГРОМАД
[Red dashed line]	[Red dashed line]	ПРИЛЕГЛИХ НАСЕЛЕНИХ ПУНКТІВ
[Red dashed line]	[Red dashed line]	РОЗРОБКИ ДПТ
[Red dashed line]	[Red dashed line]	ЗЕМЛЕКОРИСТУВАННЯ

ТЕРИТОРІЇ В МЕЖАХ ПРОЄКТУВАННЯ:

20101.0 - ТЕРИТОРІЇ ПРОМИСЛОВИХ ПІДПРИЄМСТВ:

ІСНУЮЧЕ	ПРОЕКТЕ	НАЗВА
[Blue area]	[Blue area]	ВИРОБНИЧО-СКЛАДСЬКИХ БУДІВЕЛЬ
[Red area]	[Red area]	АДМІНІСТРАТИВНО-ПОБУТОВИХ БУДІВЕЛЬ
[Red area]	[Red area]	БУДОВАНИХ АДМІНІСТРАТИВНО-ПОБУТОВИХ ПРИМІЩЕНЬ
[Green area]	[Green area]	МАЙДАНЧИКІВ ДЛЯ ВІДПОЧИНКУ ПРАЦІВНИКІВ ТА ВІДВУВАЧІВ ПІДПРИЄМСТВА
[Green area]	[Green area]	ЗЕЛЕНИХ НАСАДЖЕНЬ ОБМЕЖЕНОГО КОРИСТУВАННЯ
[Grey area]	[Grey area]	ОСНОВНИХ ПРОЇЗДІВ
[Grey area]	[Grey area]	ТВЕРДОГО ПОКРИТТЯ (ФЕМ)
[Green area]	[Green area]	ПІШОХІДНИХ ДОРЖОК
[Green area]	[Green area]	РОЗВАНТАЖУВАЛЬНИХ МАЙДАНЧИКІВ
[Green area]	[Green area]	НАВІСІВ

20300.0 - ТЕРИТОРІЇ ВУЛИЦЬ ТА ДОРІГ:

ІСНУЮЧЕ	ПРОЕКТЕ	НАЗВА
[Grey area]	[Grey area]	ВУЛИЦЬ ТА ДОРІГ У ПРОМИСЛОВИХ ЗОНАХ
[Green area]	[Green area]	ВЕЛОСИПЕДНО-ПІШОХІДНИХ ДОРЖОК
[Green area]	[Green area]	ЗЕЛЕНИХ НАСАДЖЕНЬ СПЕЦІАЛЬНОГО ПРИЗНАЧЕННЯ

ТЕРИТОРІЇ ЗА МЕЖАМИ ПРОЄКТУВАННЯ:

ІСНУЮЧЕ	ПРОЕКТЕ	НАЗВА
[Blue area]	[Blue area]	20101.0 ПРОМИСЛОВИХ ПІДПРИЄМСТВ
[Grey area]	[Grey area]	20300.0 ТЕРИТОРІЇ ВУЛИЦЬ ТА ДОРІГ
[Green area]	[Green area]	20503.0 ТЕРИТОРІЇ КЛАДОВИЩ ТА КРЕМАТОРІЇВ
[Green area]	[Green area]	402302.0 ЗЕЛЕНІ НАСАДЖЕННЯ СПЕЦІАЛЬНОГО ПРИЗНАЧЕННЯ

ПЛАНУВАЛЬНІ ОБМЕЖЕННЯ:

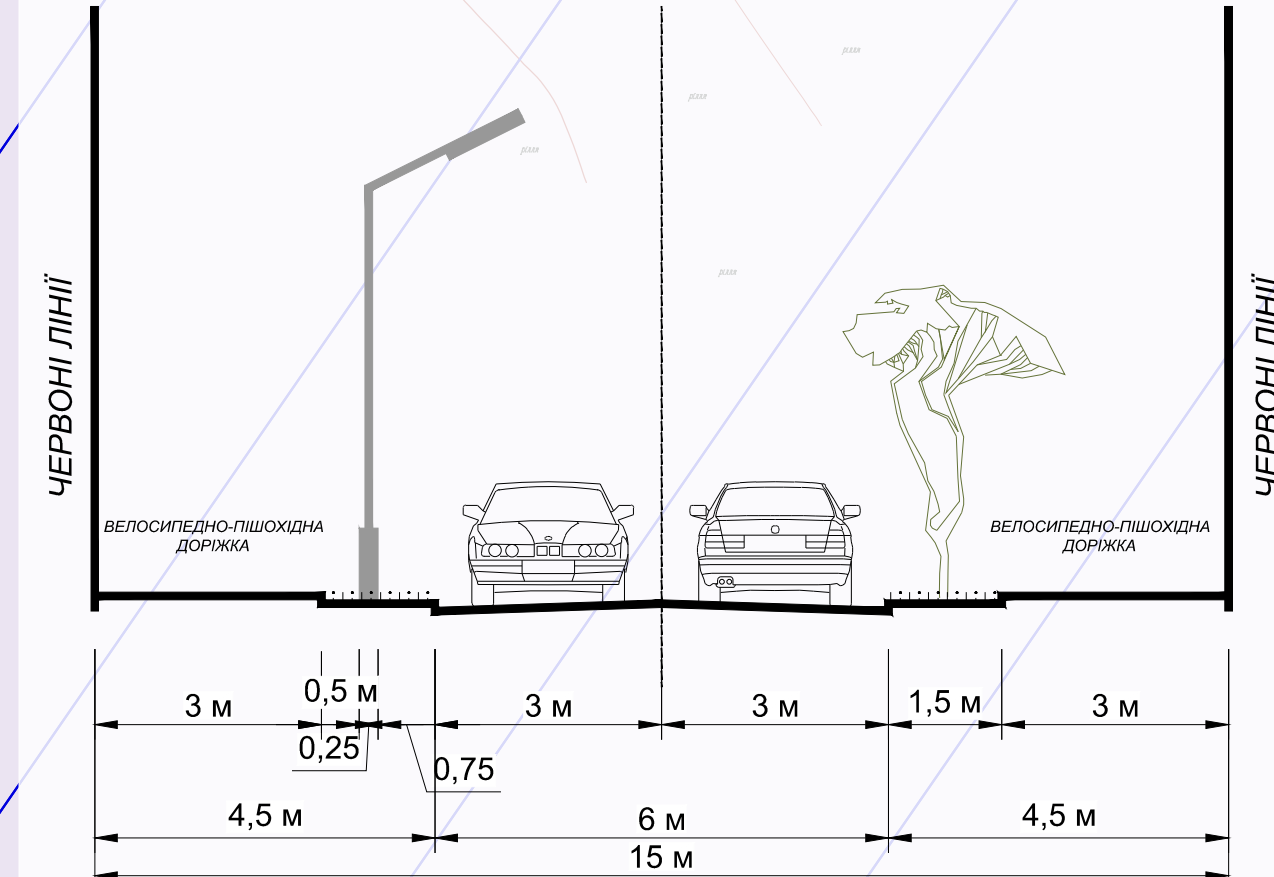
КЛАС 1

ІСНУЮЧЕ	ПРОЕКТЕ	НАЗВА
[Red dashed line]	[Red dashed line]	06.01.1 ТЕРИТОРІЇ В ЧЕРВОНИХ ЛІНІЯХ

ПОЗНАЧЕННЯ:

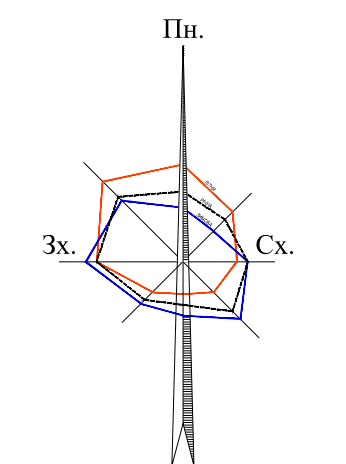
ІСНУЮЧЕ	ПРОЕКТЕ	НАЗВА
[Red triangle]	[Red triangle]	ГОЛОВНИХ ВХОДІВ У БУДІВЛЮ
[Black triangle]	[Black triangle]	ВІЗДІВ/ВІЗДІВ НА ТЕРИТОРІЮ
[Green area]	[Green area]	ВІДКРИТИХ СТОЯНОК ДЛЯ ЛЕГКОВИХ АВТОМОБІЛІВ
[Green area]	[Green area]	ВІДКРИТИХ СТОЯНОК ДЛЯ ВАНТАЖНИХ АВТОМОБІЛІВ
[Green area]	[Green area]	СТОЯНОК ДЛЯ ЗБЕРЕГАННЯ ВЕЛОСИПЕДІВ
[Green area]	[Green area]	СМІТТЄЗБІРНИКІВ
[Green area]	[Green area]	ПІШОХІДНИХ ПЕРЕХОДІВ
[Green area]	[Green area]	ЗАПІЗНИЧНИХ КОЛІЙ

ПОПЕРЕЧНІ ПРОФІЛІ ВУЛИЦЬ ТА ДОРІГ М 1:100 ПРОФІЛЬ І-І



ЕКСПЛІКАЦІЯ:

- ПІДПРИЄМСТВО У КАТЕГОРІЇ ШКІДЛИВОСТІ - ПР.**
(ПІДПРИЄМСТВО МЕТАЛОБРОБНОЇ ПРОМИСЛОВОСТІ
З ТЕРМІНОЮ ОБРОБКИ БЕЗ ЛІВАРЕНЬ)
- ВИРОБНИЧО-СКЛАДСЬКА БУДІВЛЯ - ПР.
 - АДМІНІСТРАТИВНО-ПОБУТОВА БУДІВЛЯ - ПР.
 - ПУНКТ ПРОПУСКУ / ПОСТ ОХОРОНИ - ПР.
 - МАЙДАНЧИКИ ДЛЯ ВІДПОЧИНКУ ПРАЦІВНИКІВ ТА ВІДВУВАЧІВ - ПР.
 - РОЗВАНТАЖУВАЛЬНИЙ МАЙДАНЧИК - ПР.
 - МАЙДАНЧИК ДЛЯ СКЛАДУВАННЯ МАТЕРІАЛІВ З НАВІСОМ - ПР.
 - МАЙДАНЧИК ДЛЯ ЗБЕРЕГАННЯ ЛЕГКОВИХ АВТОМОБІЛІВ - ПР.
 - МАЙДАНЧИК ДЛЯ ЗБЕРЕГАННЯ ВЕЛОСИПЕДІВ - ПР.
 - МАЙДАНЧИК ДЛЯ ЗБЕРЕГАННЯ ВАНТАЖНИХ АВТОМОБІЛІВ - ПР.
 - МАЙДАНЧИК ДЛЯ ЗБОРУ ВІДХОДІВ - ПР.
- ЗА МЕЖАМИ ПРОЄКТУВАННЯ:**
- КЛАДОВИЩЕ - ПР.
 - КРЕМАТОРІЙ - ПР.
 - ВИРОБНИЧЕ ПІДПРИЄМСТВО - ПР.
 - ВИРОБНИЧЕ ПІДПРИЄМСТВО - ІСН.



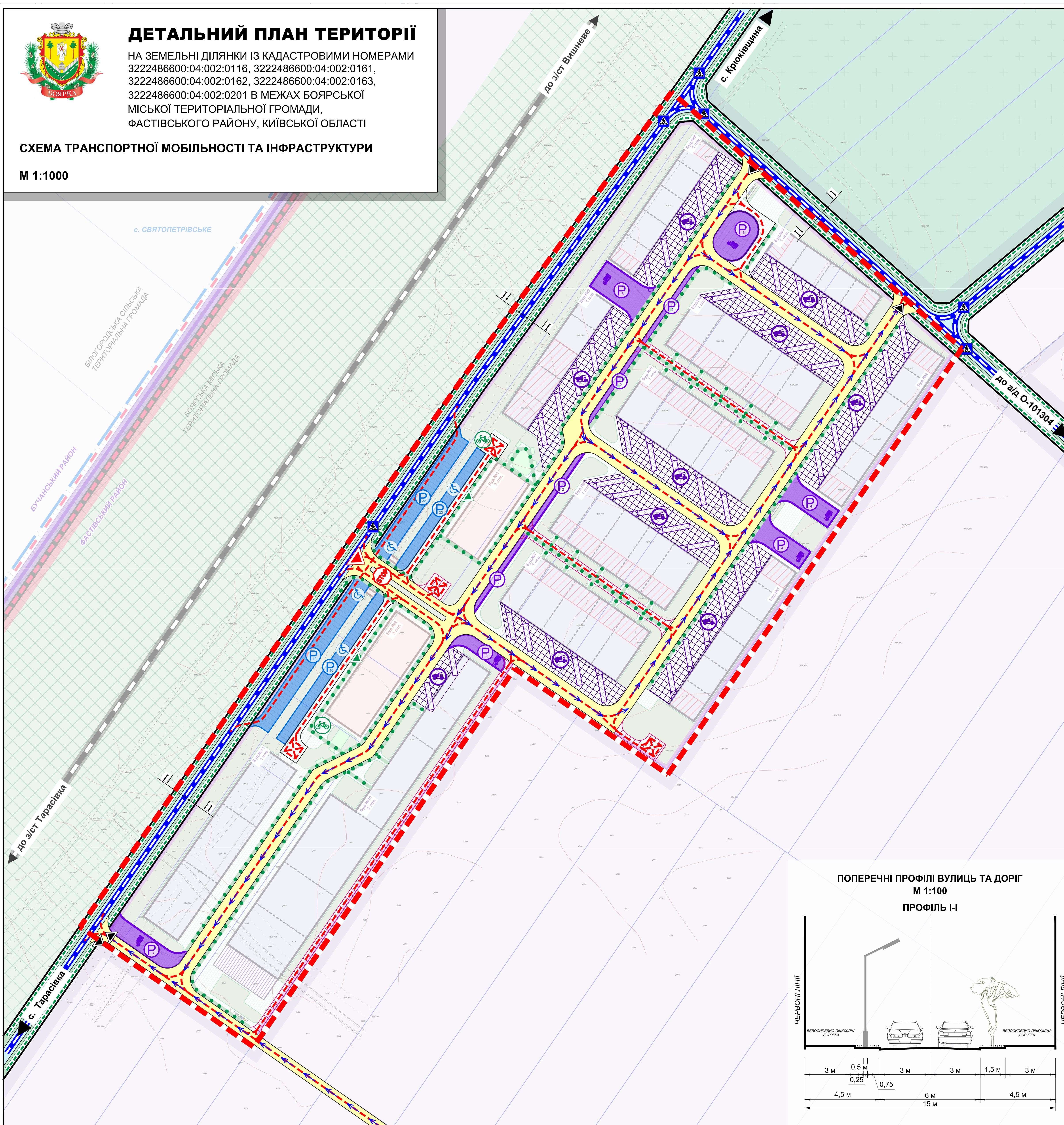


ДЕТАЛЬНИЙ ПЛАН ТЕРИТОРІЇ

НА ЗЕМЕЛЬНІ ДІЛЯНКИ ІЗ КАДАСТРОВИМИ НОМЕРАМИ
3222486600:04:002:0116, 3222486600:04:002:0161,
3222486600:04:002:0162, 3222486600:04:002:0163,
3222486600:04:002:0201 В МЕЖАХ БОЯРСЬКОЇ
МІСЬКОЇ ТЕРИТОРІАЛЬНОЇ ГРОМАДИ,
ФАСТІВСЬКОГО РАЙОНУ, КИЇВСЬКОЇ ОБЛАСТІ

СХЕМА ТРАНСПОРТНОЇ МОБІЛЬНОСТІ ТА ІНФРАСТРУКТУРИ

М 1:1000



УМОВНІ ПОЗНАЧЕННЯ:

- МЕЖІ:**
- Існуючі: АДМІНІСТРАТИВНИХ РАЙОНІВ
 - Проектує: БОЯРСЬКОЇ МІСЬКОЇ ТЕРИТОРІАЛЬНОЇ ГРОМАДИ
 - Існуючі: ПРИЛЕГЛИХ ТЕРИТОРІАЛЬНИХ ГРОМАД
 - Проектує: ПРИЛЕГЛИХ НАСЕЛЕНИХ ПУНКТІВ
 - Існуючі: РОЗРОБКИ ДІПТ
 - Проектує: ЗЕМЛЕКОРИСТУВАННЯ

ТЕРИТОРІЇ В МЕЖАХ ПРОЄКТУВАННЯ:

- 20101.0 - ТЕРИТОРІЇ ПРОМИСЛОВИХ ПІДПРИЄМСТВ:**
- Існуючі: ВИРОБНИЧО-СКЛАДСЬКИХ БУДІВЕЛЬ
 - Проектує: АДМІНІСТРАТИВНО-ПОБУТОВИХ БУДІВЕЛЬ
 - Існуючі: БУДОВАНИХ АДМІНІСТРАТИВНО-ПОБУТОВИХ ПРИМІЩЕНЬ
 - Проектує: МАЙДАНЧИКІВ ДЛЯ ВІДПОЧИНКУ ПРАЦІВНИКІВ ТА ВІДВУДАЧІВ ПІДПРИЄМСТВА
 - Існуючі: ЗЕЛЕНИХ НАСАДЖЕНЬ ОБМЕЖЕНОГО КОРИСТУВАННЯ
 - Проектує: ОСНОВНИХ ПРОЌЗДІВ
 - Існуючі: ТВЕРДОГО ПОКРИТТЯ (ФЕМ)
 - Проектує: ПІШОХІДНИХ ДОРІЖОК
 - Існуючі: РОЗВАНТАЖУВАЛЬНИХ МАЙДАНЧИКІВ
 - Проектує: НАВІСІВ

20300.0 - ТЕРИТОРІЇ ВУЛИЦЬ ТА ДОРІГ:

- Існуючі: ВУЛИЦЬ ТА ДОРІГ У ПРОМИСЛОВИХ ЗОНАХ
- Проектує: ВЕЛОСИПЕДНО-ПІШОХІДНИХ ДОРІЖОК
- Існуючі: ЗЕЛЕНИХ НАСАДЖЕНЬ СПЕЦІАЛЬНОГО ПРИЗНАЧЕННЯ

ТЕРИТОРІЇ ЗА МЕЖАМИ ПРОЄКТУВАННЯ:

- Існуючі: 20101.0 ПРОМИСЛОВИХ ПІДПРИЄМСТВ
- Проектує: 20300.0 ТЕРИТОРІЇ ВУЛИЦЬ ТА ДОРІГ
- Існуючі: 20503.0 ТЕРИТОРІЇ КЛАДОВИЩ ТА КРЕМАТОРІЇВ
- Проектує: 402302.0 ЗЕЛЕНІ НАСАДЖЕННЯ СПЕЦІАЛЬНОГО ПРИЗНАЧЕННЯ

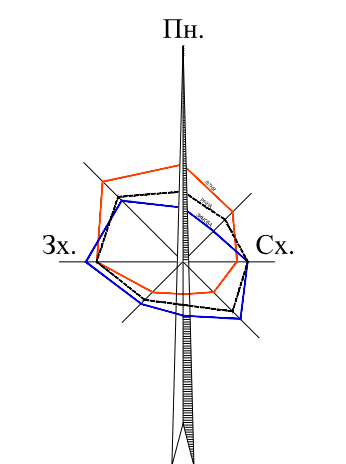
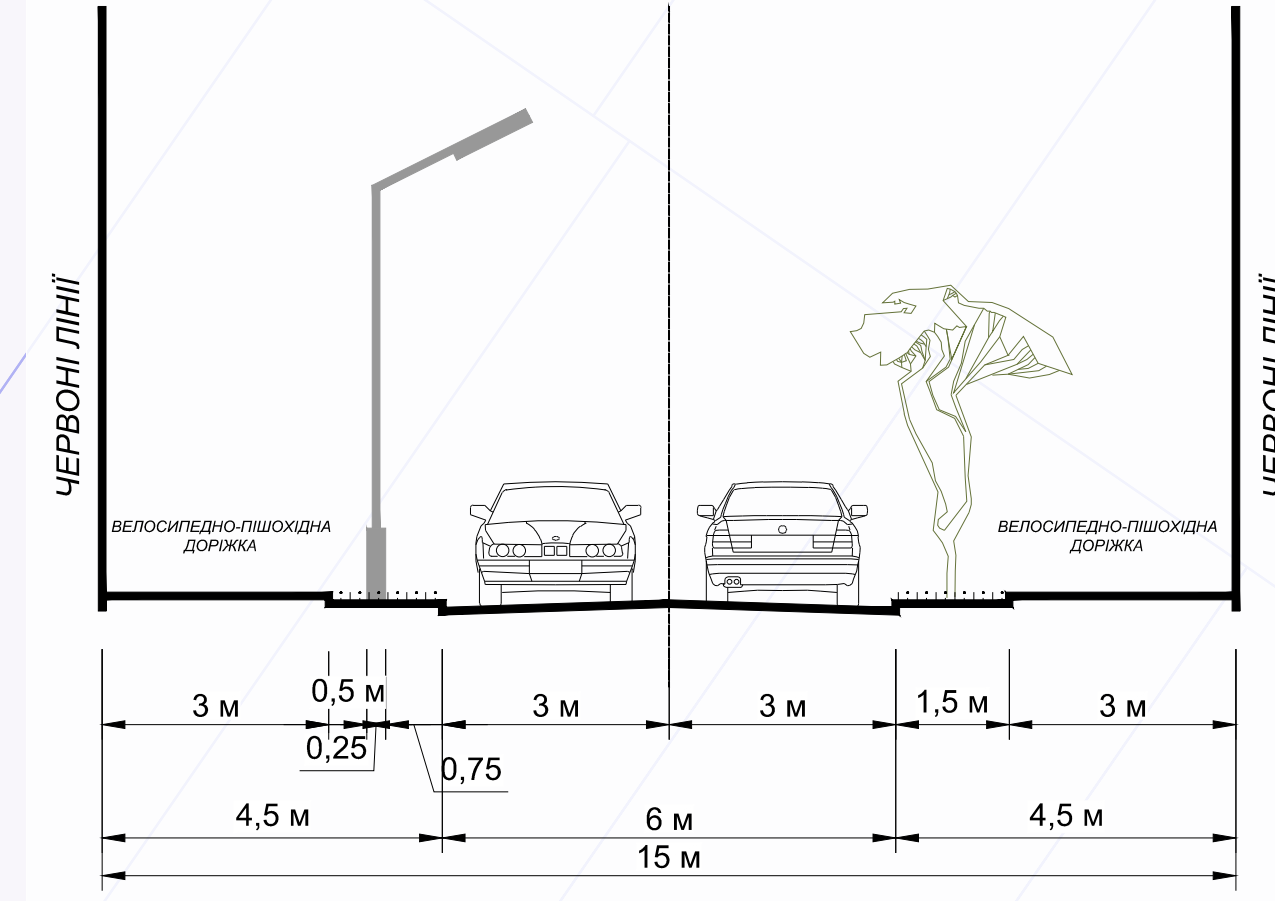
ПЛАНУВАЛЬНІ ОБМЕЖЕННЯ:

- КЛАС 1
- Існуючі: 06.01.1 ТЕРИТОРІЇ В ЧЕРВОНИХ ЛІНІЯХ

ТРАНСПОРТНОЇ ІНФРАСТРУКТУРИ:

- Існуючі: ВУЛИЦЬ ТА ДОРІГ У ПРОМИСЛОВИХ ЗОНАХ
- Проектує: ОСНОВНИХ ПРОЌЗДІВ
- Існуючі: ПРОЌЗДІВ
- Проектує: ПРОЌЗДІВ ДЛЯ СПЕЦ. ТЕХНІКИ
- Існуючі: РОЗВОРОТНИХ МАЙДАНЧИКІВ
- Проектує: МАЙДАНЧИКІВ ДЛЯ РОЗВАНТАЖЕННЯ
- Існуючі: РОЗВАНТАЖУВАЛЬНИХ ПЛАТФОРМ
- Проектує: МАЙДАНЧИКІВ ДЛЯ ЗБЕРІГАННЯ ВАНТАЖНИХ АВТОМОБІЛІВ
- Існуючі: МАЙДАНЧИКІВ ДЛЯ ТИМЧАСОВОГО ЗБЕРІГАННЯ ЛЕГКОВИХ АВТОМОБІЛІВ
- Проектує: МІСЦЯ ДЛЯ ТИМЧАСОВОГО ЗБЕРІГАННЯ ЛЕГКОВИХ АВТОМОБІЛІВ МАЛОМОБІЛЬНИХ ГРУП НАСЕЛЕННЯ
- Існуючі: ВЕЛОСИПЕДНО-ПІШОХІДНИХ ДОРІЖОК
- Проектує: ПІШОХІДНИХ ДОРІЖОК
- Існуючі: ПІШОХІДНИХ ПЕРЕХОДІВ
- Проектує: ВЕЛОСТОЯНКИ
- Існуючі: НАПРЯМКУ РУХУ ВАНТАЖНОГО ТРАНСПОРТУ В МЕЖАХ ПІДПРИЄМСТВА
- Проектує: ГОЛОВНОГО ВІЗДУ НА ПІДПРИЄМСТВО
- Існуючі: ПУНКТ ПРОПУСКУ
- Проектує: ВІЗДІВ/ВІЗДІВ НА ТЕРИТОРІЇ ПІДПРИЄМСТВА ВАНТАЖНОГО ТРАНСПОРТУ
- Існуючі: ГОЛОВНОГО ВХОДУ ДО АДМІНІСТРАТИВНО-ПОБУТОВОЇ БУДІВЛІ
- Проектує: ЗАЛІЗНИЧНИХ КОЛІЙ (ЗА МЕЖАМИ ДІПТ)

ПОПЕРЕЧНІ ПРОФІЛІ ВУЛИЦЬ ТА ДОРІГ М 1:100 ПРОФІЛЬ І-І





ДЕТАЛЬНИЙ ПЛАН ТЕРИТОРІЇ

НА ЗЕМЕЛЬНІ ДІЛЯНКИ ІЗ КАДАСТРОВИМИ НОМЕРАМИ
3222486600:04:002:0116, 3222486600:04:002:0161,
3222486600:04:002:0162, 3222486600:04:002:0163,
3222486600:04:002:0201 В МЕЖАХ БОЯРСЬКОЇ
МІСЬКОЇ ТЕРИТОРІАЛЬНОЇ ГРОМАДИ,
ФАСТІВСЬКОГО РАЙОНУ, КИЇВСЬКОЇ ОБЛАСТІ

ПРОЕКТНИЙ ПЛАН

М 1:1000



УМОВНІ ПОЗНАЧЕННЯ:

МЕЖІ:

- | | |
|--|------------------------------------------|
| | АДМІНІСТРАТИВНИХ РАЙОНІВ |
| | БОЯРСЬКОЇ МІСЬКОЇ ТЕРИТОРІАЛЬНОЇ ГРОМАДИ |
| | ПРИЛЕГЛИХ ТЕРИТОРІАЛЬНИХ ГРОМАД |
| | ПРИЛЕГЛИХ НАСЕЛЕНИХ ПУНКТІВ |
| | РОЗРОБКИ ДПТ |
| | ЗЕМЛЕКОРИСТУВАННЯ |

ТЕРИТОРІЇ В МЕЖАХ ПРОЄКТУВАННЯ:

20101.0 - ТЕРИТОРІЇ ПРОМИСЛОВИХ ПІДПРИЄМСТВ:

- | | |
|--|-------------------------------------------------------------------|
| | ВИРОБНИЧО-СКЛАДСЬКИХ БУДІВЕЛЬ |
| | АДМІНІСТРАТИВНО-ПОБУТОВИХ БУДІВЕЛЬ |
| | БУДОВАНИХ АДМІНІСТРАТИВНО-ПОБУТОВИХ ПРИМІЩЕНЬ |
| | МАЙДАНЧИКІВ ДЛЯ ВІДПОЧИНКУ ПРАЦІВНИКІВ ТА ВІДВУДАЧІВ ПІДПРИЄМСТВА |
| | ЗЕЛЕНИХ НАСАДЖЕНЬ ОБМЕЖЕНОГО КОРИСТУВАННЯ |
| | ОСНОВНИХ ПРОЇЗДІВ |
| | ТВЕРДОГО ПОКРИТТЯ (ФЕМ) |
| | ПІШОХІДНИХ ДОРІЖОК |
| | РОЗВАНТАЖУВАЛЬНИХ МАЙДАНЧИКІВ |
| | НАВІСІВ |

20300.0 - ТЕРИТОРІЇ ВУЛИЦЬ ТА ДОРІГ:

- | | |
|--|--------------------------------------------|
| | ВУЛИЦЬ ТА ДОРІГ У ПРОМИСЛОВИХ ЗОНАХ |
| | ВЕЛОСИПЕДНО-ПІШОХІДНИХ ДОРІЖОК |
| | ЗЕЛЕНИХ НАСАДЖЕНЬ СПЕЦІАЛЬНОГО ПРИЗНАЧЕННЯ |

ТЕРИТОРІЇ ЗА МЕЖАМИ ПРОЄКТУВАННЯ:

- | | |
|--|-----------------------------------------------------|
| | 20101.0 ПРОМИСЛОВИХ ПІДПРИЄМСТВ |
| | 20300.0 ТЕРИТОРІЇ ВУЛИЦЬ ТА ДОРІГ |
| | 20503.0 ТЕРИТОРІЇ КЛАДОВИЩ ТА КРЕМАТОРІЇВ |
| | 402302.0 ЗЕЛЕНІ НАСАДЖЕННЯ СПЕЦІАЛЬНОГО ПРИЗНАЧЕННЯ |

ПОСЛІДОВНІСТЬ РЕАЛІЗАЦІЇ ПРОЄКТНИХ РІШЕНЬ:

I ЧЕРГА - ІНЖЕНЕРНА ПІДГОТОВКА ТЕРИТОРІЇ

- | | |
|--|------------------------------------|
| | ЗАГАЛЬНІ ЗАХОДИ, ІНЖЕНЕРНІ СПОРУДИ |
| | ЛІКВІДАЦІЯ ПОРУШЕННЯ РЕЛЬЄФУ |

II ЧЕРГА - РЕАЛІЗАЦІЯ БУДІВЕЛЬ ПРОМИСЛОВОГО ПІДПРИЄМСТВА

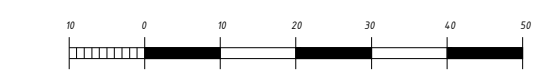
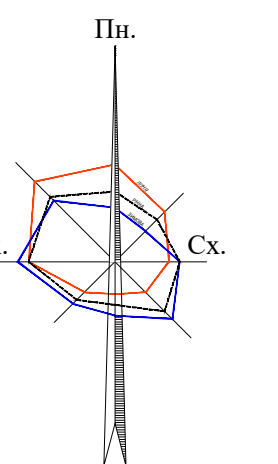
- | | |
|--|------------------------------------------------|
| | БУДІВНИЦТВО АДМІНІСТРАТИВНО-ПОБУТОВИХ БУДІВЕЛЬ |
| | БУДІВНИЦТВО ВИРОБНИЧО-СКЛАДСЬКИХ БУДІВЕЛЬ |

III ЧЕРГА - БУДІВНИЦТВО ВУЛИЦЬ ТА ДОРІГ

- | | |
|--|-------------------------------------------------------------------------------------------|
| | ВЛАШТУВАННЯ ВУЛИЦЬ В ЧЕРВОНИХ ЛІНІЯХ ТА ПРОЇЗДІВ В МЕЖАХ ДПТ |
| | ВЛАШТУВАННЯ РОЗВАНТАЖУВАЛЬНИХ МАЙДАНЧИКІВ |
| | ВЛАШТУВАННЯ МАЙДАНЧИКІВ ДЛЯ ЗБЕРІГАННЯ АВТОМІБЛЬНОГО ТРАНСПОРТУ (ВАНТАЖНОГО ТА ЛЕГКОВОГО) |

IV ЧЕРГА - КОМПЛЕКСНИЙ БЛАГОУСТРІЙ ТЕРИТОРІЇ

- | | |
|--|--------------------------------------------------|
| | ВЛАШТУВАННЯ ПУНКТУ ПРОПУСКУ НА ТЕРИТОРІЮ |
| | ВЛАШТУВАННЯ ЗОНИ ВІДПОЧИНКУ |
| | БЛАГОУСТРІЙ ТА ОЗЕЛЕНЕННЯ ТЕРИТОРІЇ ПІДПРИЄМСТВА |



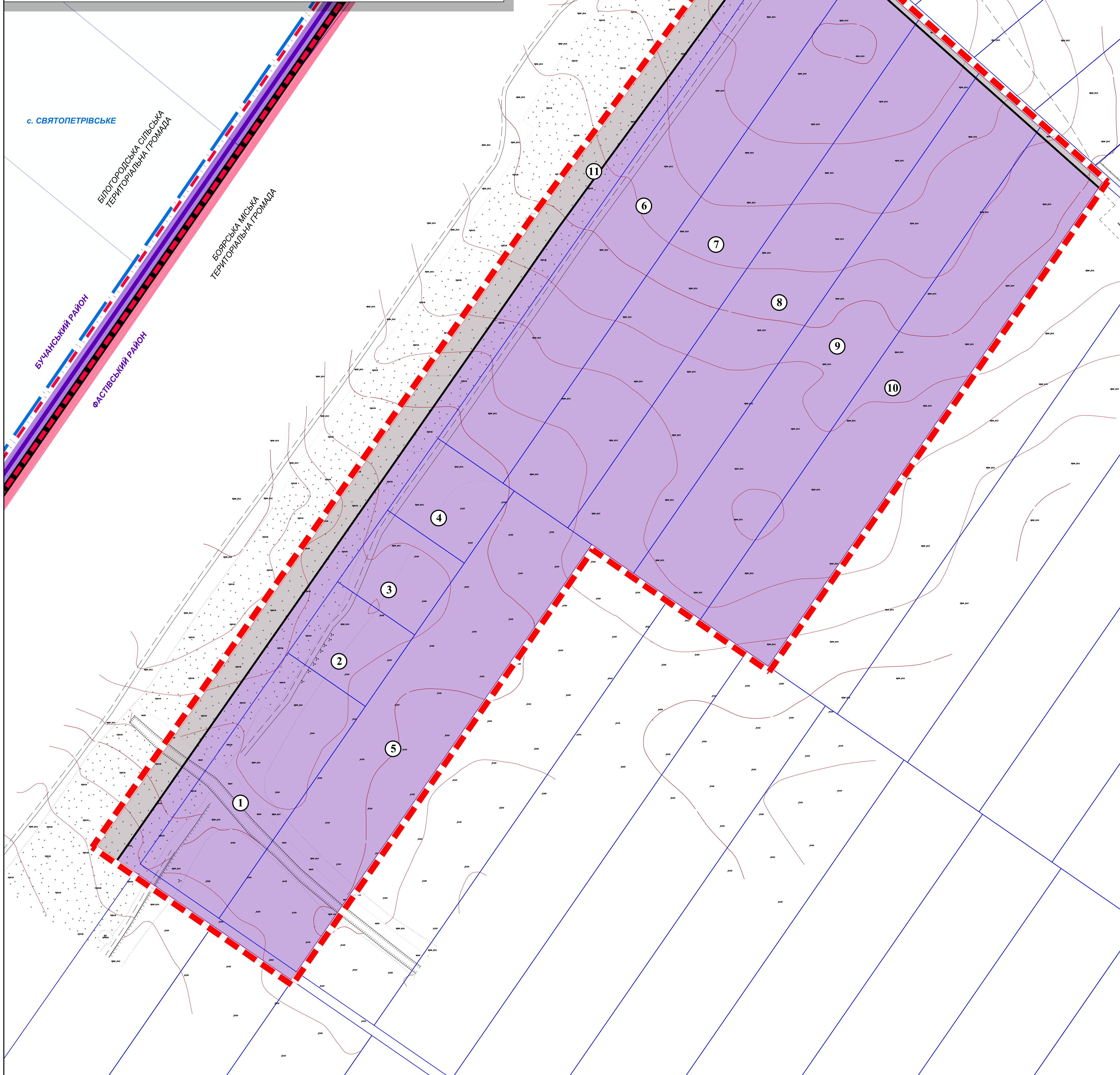


ДЕТАЛЬНИЙ ПЛАН ТЕРИТОРІЇ

НА ЗЕМЕЛЬНІ ДІЛЯНКИ ІЗ КАДАСТРОВИМИ НОМЕРАМИ
3222486600:04:002:0116, 3222486600:04:002:0161,
3222486600:04:002:0162, 3222486600:04:002:0163,
3222486600:04:002:0201 В МЕЖАХ БОЯРСЬКОЇ
МІСЬКОЇ ТЕРИТОРІАЛЬНОЇ ГРОМАДИ,
ФАСТІВСЬКОГО РАЙОНУ, КИЇВСЬКОЇ ОБЛАСТІ

ПЛАН ЗЕМЛЕВПОРЯДНИХ ЗАХОДІВ

М 1:1000



УМОВНІ ПОЗНАЧЕННЯ:


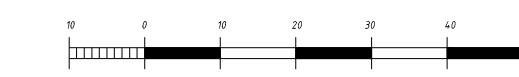
МЕЖІ:

- АДМІНІСТРАТИВНИХ РАЙОНІВ
- БОЯРСЬКОЇ МІСЬКОЇ ТЕРИТОРІАЛЬНОЇ ГРОМАДИ
- ПРИЛЕГЛИХ ТЕРИТОРІАЛЬНИХ ГРОМАД
- ПРИЛЕГЛИХ НАСЕЛЕНИХ ПУНКТІВ
- ТЕРИТОРІЇ ПРОЄКТУВАННЯ
- ЗЕМЛЕКОРИСТУВАННЯ
- НОМЕР ЗЕМЕЛЬНОЇ ДІЛЯНКИ

ТЕРИТОРІЇ В МЕЖАХ ПРОЄКТУВАННЯ:

- 11.02 - для розміщення та експлуатації основних, підсобних і допоміжних будівель та споруд підприємств переробної, машинобудівної та іншої промисловості, включаючи об'єкти оброблення відходів, зокрема із енергогенеруючим блоком
- 12.13 - земельні ділянки загального користування, які використовуються як вулиці, майдани, проїзди, дороги, набережні

№ з/п	Кадастровий номер земельної ділянки	Тип власності	Існуюче цільове призначення (згідно класифікації видів цільового призначення земель (КВЦПЗ))	Цільове призначення:		Площа, га
				Перспективне цільове призначення (згідно класифікації видів цільового призначення земель (КВЦПЗ))		
1	3222486600:04:002:0116	Приватна власність	01.01 Для ведення товарного сільськогосподарського виробництва	11.02 Для розміщення та експлуатації основних, підсобних і допоміжних будівель та споруд підприємств переробної, машинобудівної та іншої промисловості, включаючи об'єкти оброблення відходів, зокрема із енергогенеруючим блоком		0,662
	23222486600:04:002:0192	Приватна власність	01.01 Для ведення сільськогосподарського виробництва	11.02 Для розміщення та експлуатації основних, підсобних і допоміжних будівель та споруд підприємств переробної, машинобудівної та іншої промисловості, включаючи об'єкти оброблення відходів, зокрема із енергогенеруючим блоком		0,2206
	33222486600:04:002:0184	Приватна власність	01.01 Для ведення товарного сільськогосподарського виробництва	11.02 Для розміщення та експлуатації основних, підсобних і допоміжних будівель та споруд підприємств переробної, машинобудівної та іншої промисловості, включаючи об'єкти оброблення відходів, зокрема із енергогенеруючим блоком		0,2207
	43222486600:04:002:0255	Приватна власність	01.01 Для ведення товарного сільськогосподарського виробництва	11.02 Для розміщення та експлуатації основних, підсобних і допоміжних будівель та споруд підприємств переробної, машинобудівної та іншої промисловості, включаючи об'єкти оброблення відходів, зокрема із енергогенеруючим блоком		0,2207
	53222486600:04:002:0185	Приватна власність	01.01 Для ведення товарного сільськогосподарського виробництва	11.02 Для розміщення та експлуатації основних, підсобних і допоміжних будівель та споруд підприємств переробної, машинобудівної та іншої промисловості, включаючи об'єкти оброблення відходів, зокрема із енергогенеруючим блоком		1,3242
	63222486600:04:002:0116	Приватна власність	01.01 Для ведення товарного сільськогосподарського виробництва	11.02 Для розміщення та експлуатації основних, підсобних і допоміжних будівель та споруд підприємств переробної, машинобудівної та іншої промисловості, включаючи об'єкти оброблення відходів, зокрема із енергогенеруючим блоком	12.13 Земельні ділянки загального користування, які використовуються як вулиці, майдани, проїзди, дороги, набережні	1,3131 0,0101
	73222486600:04:002:0181	Приватна власність	01.01 Для ведення товарного сільськогосподарського виробництва	11.02 Для розміщення та експлуатації основних, підсобних і допоміжних будівель та споруд підприємств переробної, машинобудівної та іншої промисловості, включаючи об'єкти оброблення відходів, зокрема із енергогенеруючим блоком	12.13 Земельні ділянки загального користування, які використовуються як вулиці, майдани, проїзди, дороги, набережні	1,3123 0,011
8	3222486600:04:002:0162	Приватна власність	01.01 Для ведення товарного сільськогосподарського виробництва	11.02 Для розміщення та експлуатації основних, підсобних і допоміжних будівель та споруд підприємств переробної, машинобудівної та іншої промисловості, включаючи об'єкти оброблення відходів, зокрема із енергогенеруючим блоком	12.13 Земельні ділянки загального користування, які використовуються як вулиці, майдани, проїзди, дороги, набережні	1,3117 0,0119
	93222486600:04:002:0163	Приватна власність	01.01 Для ведення товарного сільськогосподарського виробництва	11.02 Для розміщення та експлуатації основних, підсобних і допоміжних будівель та споруд підприємств переробної, машинобудівної та іншої промисловості, включаючи об'єкти оброблення відходів, зокрема із енергогенеруючим блоком	12.13 Земельні ділянки загального користування, які використовуються як вулиці, майдани, проїзди, дороги, набережні	1,3105 0,0128
10	0222486600:04:002:0201	Приватна власність	01.01 Для ведення сільськогосподарського виробництва	11.02 Для розміщення та експлуатації основних, підсобних і допоміжних будівель та споруд підприємств переробної, машинобудівної та іншої промисловості, включаючи об'єкти оброблення відходів, зокрема із енергогенеруючим блоком	12.13 Земельні ділянки загального користування, які використовуються як вулиці, майдани, проїзди, дороги, набережні	1,3095 0,014
11		Земельна ділянка не сформована		11.02 Для розміщення та експлуатації основних, підсобних і допоміжних будівель та споруд підприємств переробної, машинобудівної та іншої промисловості, включаючи об'єкти оброблення відходів, зокрема із енергогенеруючим блоком	12.13 Земельні ділянки загального користування, які використовуються як вулиці, майдани, проїзди, дороги, набережні	0,6803 0,7547



ТОВ "ПРОЕКТНИЙ ЦЕНТР УКРАЇНИ"